

w sprawie zatwierdzenia Planu Odnowy Miejscowości Łubno - Opacie na lata 2014-2020


Na podstawie art. 18 ust.2 pkt 6 i pkt 15 ustawy z dnia 8 marca 1990 r. o samorządzie gminnym (t.j. Dz. U. z 2013 r., poz. 594 z późn.zm)


Rada Gminy w Tarnowcu uchwala, co następuje:

§ 1 Zatwierdzić zawarty w załączniku do niniejszej uchwały Plan Odnowy Miejscowości Łubno- Opacie na lata 2014-2020, przyjęty Uchwałą Nr 2/2014 zebrania wiejskiego Sołectwa Łubno- Opacie.

§ 2 Wykonanie uchwały powierza się Wójtowi Gminy.

§ 3 Uchwała wchodzi w życie z dniem podjęcia.

PRZEWODNICĄCY
Rady Gminy

Tomasz Smietana



PLAN ODNOWY MIEJSCOWOŚCI
Łubno-Opacie
na lata 2014-2020

sierpień 2014

Wstęp

Rozwój i odnowa obszarów wiejskich to jedno z kluczowych wyzwań, jakie stoją przed Polską w okresie integracji z Unią Europejską. Zasadniczym jej celem jest wzmocnienie działań służących zmniejszaniu istniejących dysproporcji i różnic w poziomie rozwoju obszarów wiejskich w stosunku do terenów miejskich.

Plan Odnowy Miejscowości, to dokument planowania rozwoju na najniższym szczeblu, czyli na poziomie sołectwa. Ma on pobudzać mieszkańców danej miejscowości do wspólnego działania na rzecz rozwoju swojej małej ojczyzny.

Został stworzony przy udziale mieszkańców i zawiera działania, które sami zainteresowani uznali za istotne dla swojej miejscowości, działania, które pomogą im rozwiązać problemy, pokonać bariery i osiągnąć stawiane cele operacyjne i finansowe, prowadzące do osiągnięcia założonej wizji i misji.

Plan Odnowy Miejscowości jest jednym z najważniejszych elementów odnowy wsi, jej rozwoju oraz poprawy warunków pracy i życia mieszkańców. Sporządzenie i uchwalenie takiego dokumentu stanowi niezbędny warunek przy aplikowaniu o środki finansowe w ramach „Programu Rozwoju Obszarów Wiejskich 2007-2013” i „Programu Rozwoju Obszarów Wiejskich 2014-2020” działanie „Odnowa i rozwój wsi”, jak również stanowić będzie wytyczne dla władz Gminy Tarnowiec przy opracowaniu kierunków rozwoju miejscowości Tarnowiec.

Celem działania „Odnowa i rozwój wsi” jest poprawa jakości życia na obszarach wiejskich poprzez zaspokojenie potrzeb społecznych i kulturalnych mieszkańców wsi oraz promowanie obszarów wiejskich. Działanie umożliwi rozwój tożsamości społeczności wiejskiej, zachowanie dziedzictwa kulturowego i specyfiki obszarów wiejskich oraz wpłynie na wzrost ich atrakcyjności turystycznej i inwestycyjnej.

W ramach działania pomocą finansową zostaną objęte projekty dotyczące:

1. Budowy, przebudowy, remonty lub wyposażenia obiektów:
 - a) pełniących funkcje publiczne, społeczno - kulturalne, rekreacyjne i sportowe,
 - b) służących promocji obszarów wiejskich, w tym propagowaniu i zachowaniu dziedzictwa historycznego, tradycji, sztuki oraz kultury,
 - c) kształtowaniem obszarów o szczególnym znaczeniu dla zaspokajania potrzeb mieszkańców, sprzyjających nawiązaniu kontaktów społecznych ze względu na ich położenie oraz cechy funkcjonalno-przestrzenne, w szczególności poprzez odnawianie lub budowę placów parkingowych, chodników lub oświetlenia ulicznego.

2. Kształtowania obszaru przestrzeni publicznej.
3. Budowy remontu lub przebudowy infrastruktury związanej z rozwojem funkcji turystycznych, sportowych lub społeczno – kulturalnych.
4. Zakupu obiektów charakterystycznych dla tradycji budownictwa w danym regionie, w tym budynków będących zabytkami, z przeznaczeniem na cele publiczne.
5. Odnawiania, eksponowania lub konserwacji lokalnych pomników historycznych, budynków będących zabytkami lub miejsc pamięci.
6. Kultuwowania tradycji społeczności lokalnej oraz tradycyjnych zawodów.

Obszarem realizacji Planu Odnowy Miejscowości Łubno-Opacie jest obszar tej miejscowości. Niniejsze opracowanie zawiera charakterystykę miejscowości, inwentaryzację zasobów służącą ujęciu stanu rzeczywistego, analizę SWOT czyli mocne i słabe strony miejscowości, planowane kierunki rozwoju, przedsięwzięcia wraz z szacunkowym kosztorysem i harmonogramem działań. Niniejszy plan jest planem otwartym stwarzającym możliwość aktualizacji w zależności od potrzeb społecznych i uwarunkowań finansowych. Oznacza to, że mogą być dopisywane nowe zadania, a także to, że może zmienić się kolejność ich realizacji w zależności od uruchomienia i dostępu do funduszy UE.

1.WPROWADZENIE

Uwarunkowania Planu Odnowy Miejscowości polegają na tym, że ma on zdecentralizowany, lokalny charakter, obejmuje ograniczony teren jednej miejscowości i przygotowywany jest (przy udziale przedstawicieli gminy) z inicjatywy i przez mieszkańców miejscowości.

Specyfika planu polega na tym, że jest on ukierunkowany na zagadnienia cywilizacyjno - kulturowe, koncentruje się na prostych, lokalnych przedsięwzięciach, które prowadzić mają do poprawy standardu i jakości życia mieszkańców. Ma mniej pro - gospodarczy, a bardziej pro - społeczny i pro - kulturowy charakter. I dzięki temu może stanowić doskonale uzupełnienie strategii rozwoju całej gminy, która zazwyczaj koncentruje się na zagadnieniach infrastrukturalnych i gospodarczych.

Celem planu jest podtrzymanie lub odtworzenie atrakcyjności wsi jako miejsca zamieszkania i zaplanowanie oraz przeprowadzenie tego w sposób dostępny, oczekiwany i popierany oraz

wykonalny dla lokalnej społeczności. Jest to szczególnie ważne w dzisiejszej sytuacji, gdy miasta oferują konkurencyjną alternatywę zamieszkania, a rolnictwo traci swą atrakcyjność jako źródło utrzymania, co prowadzi m.in. do migracji młodych ludzi, szczególnie tych lepiej wykształconych ze wsi do miasta.

Idea odnowy wsi wyrasta z przekonania, że odnowiona, doinwestowana i ożywiona kulturowo wieś odzyska swoją atrakcyjność jako miejsce zamieszkania, zapewni swoim mieszkańcom godziwy standard i jakość życia oraz zdoła zatrzymać młodzież na miejscu. Nie jako „mini - miasto”, wysoko zurbanizowana i konkurująca z ośrodkami miejskimi bogactwem oferty, ale właśnie jako „nowa wieś”, nowoczesna, lecz ceniąca i zachowująca swój wiejski charakter i kulturową specyfikę.

Plan Odnowy ma więc charakter „planu małych kroków”, ale w kierunku wielkich celów. Małych kroków, które podejmowane przez mieszkańców przy finansowym i organizacyjnym wsparciu gminy doprowadzić mają do trwałej poprawy miejscowych warunków życia.

Korzyści wynikające z posiadania Planu Odnowy:

1. Plan umożliwi efektywne gospodarowanie zasobami takimi, jak środowisko, ludzie, infrastruktura i środki finansowe.
2. Zapisanie tego procesu w formie dokumentu umożliwi stałą ocenę postępów i korygowanie błędów przez wszystkich członków społeczności lokalnej.
3. Dokument umożliwi zaangażowanie władz lokalnych oraz mieszkańców w planowanie swojej przyszłości. Uwzględnienie różnych opinii, pomysłów i koncepcji często wymaga consensusu. Osiągnięty na drodze otwartej dyskusji pozwala na wypracowanie strategii, z którą będzie identyfikowała się społeczność lokalna.
4. Tworzenie Planu Odnowy Miejscowości sprzyja realistycznej ocenie mocnych i słabych stron miejscowości a przez to przyjrzenie się możliwościom oraz potencjalnym problemom, które mogą się pojawić w przyszłości. W ten sposób można uniknąć wielu trudności.

Podstawą tworzenia Planu Odnowy jest zdanie sobie sprawy z lokalnych zasobów i potencjałów, zmobilizowanie ich, zainwestowanie w rozwój i stworzenie systemu działań partnerskich tak, aby uzyskać efekt żywiłowego przyrastania inicjatyw i kumulowania się ich skutków.

Projekt wprowadzonych do Planu zadań powstał w oparciu o wytyczne środowiska lokalnego i konsultacji społecznych.

2. DIAGNOZA STANU ISTNIEJĄCEGO

- Sołectwo odległe jest od Jasła o 15 km, do Krosna 15 km, do Nowego Żmigrodu 8,9 km, od Tarnowca 10 km. Graniczy z zachodu z Łubnem Szlacheckim i z południa Łubienkiem, z północy z Wrocanką, ze wschodu z Kopytową i Piotrówką .
- Położenie wsi w atrakcyjnej, malowniczej okolicy, wśród lasów, daje dzięki temu szansę na rozwój mieszkalnictwa w przyjaznej, spokojnej okolicy, stanowiąc jednocześnie miejsce turystyczno - rekreacyjne.
- Mieszkańcy sołectwa są dumni ze swojej miejscowości. Chcą żyć w atrakcyjnej, ładnej i przyjaznej wsi. Poprawiając warunki swojego zamieszkania i rozwijając swoją wieś, nie chcą stracić nic z jej kameralności i uroku, a przy okazji zintegrować się - wspólnie działając.
- Łubno-Opacie to niewielka, spokojna, lecz niezbyt bogata miejscowość, położona w pewnej odległości od głównych tras i pasm urbanizacyjnych. Trudno jest sfinansować wszystkie potrzebne mieszkańcom przedsięwzięcia, zatem jedną z dróg do poprawy jakości ich życia oraz tworzenia nowych źródeł utrzymania może być pozyskiwanie funduszy zewnętrznych, w tym z Unii Europejskiej. W związku z czym mieszkańcy opracowali plan odnowy sołectwa.
- Plan odnowy sołectwa ma też pobudzić mieszkańców do wspólnego działania na rzecz miejscowości Łubno-Opacie. Plan jest dokumentem strategicznym, stworzonym przy znacznym udziale mieszkańców. Określa najważniejsze działania, które sami zainteresowani uznali za istotne dla swojej miejscowości, działania, które pomogą im rozwiązać problemy, pokonać bariery i osiągnąć stawiane sobie przez nich cele. Proponowane przedsięwzięcia mieszkańcy uznali za realne, możliwe do zrealizowania, przy założeniu także ich własnej aktywności oraz przy zaangażowaniu władz samorządowych Gminy Tarnowiec. Plan odnowy sołectwa pozwolił także na uświadomienie sobie przez mieszkańców ich roli w tworzeniu pomysłów na własny rozwój i poprawę warunków życia.
- Plan odnowy sołectwa powstał w wyniku dyskusji na zebraniach wiejskich, po konsultacji Rady Sołectkiej z mieszkańcami.
- Plan odnowy sołectwa ma być między innymi załącznikiem do projektów zgłaszanych w celu uzyskania pomocy finansowej w ramach Programu Rozwoju Obszarów

Wiejskich 2007-2013 oraz 2014-2020. Plan odnowy sołectwa Łubno-Opacie dotyczy kilku najbliższych lat. W okresie tym podejmowane będą określone - z uwagi na zaplanowane cele i priorytety rozwojowe - działania inwestycyjne, a także inne o charakterze szkoleniowym czy rekreacyjno - wypoczynkowym (np. imprezy kulturalne, sportowe). Podjęcie się realizacji danego zadania poprzedzone zostanie przygotowaniem niezbędnych opisów i uzasadnień realizacji zadania, opracowaniem zakresu rzeczowego, określeniem kosztów i terminów realizacji. Tak przygotowane i określone zadania będą przyjmowane przez zebrania wiejskie i będą stanowić kolejne załączniki do planu.

- Opracowany Plan Odnowy Sołectwa Łubno-Opacie wraz z opisem danego zadania, stanowić będzie nierozdzielny załącznik składanego o dofinansowanie wniosku do różnych instytucji finansujących (w tym lokalnej LGD w ramach LEADERA).

3.Charakterystyka sołectwa

Położenie

Miejscowość Łubno-Opacie położona jest w południowo- wschodniej części Gminy Tarnowiec, poza głównymi ciągami komunikacyjnymi, leży w całości w rejonie Pogórza Środkowobeskidzkiego, zajmując na północy część Kotliny Jasielsko - Krośnieńskiej (Dół Jasielsko - Sanockie), a na południu część Pogórza Jasielskiego. Wieś i jej otoczenie odznacza się wybitnymi walorami krajobrazowymi, kulturowymi. Skala, charakter, klimat urbanistyczny miejscowości warte są zachowania i kultywowania. Sołectwo składa się z około 79 budynków mieszkalnych.

Podstawowe dane :

Powierzchnia : 270 ha

Liczba ludności – 319 osób

Ważniejsze drogi: Łubno-Opacie leży przy drodze powiatowej Jasło – Łajsce - Zręcin. Jest to główna droga biegnąca przez wieś łącząca miejscowości : Łajsce- Łubno Szlacheckie- Łubno-Opacie- Kopytowa- Żeglce- Zręcin). Drugą strategiczną drogą w miejscowości Łubno-Opacie jest droga łącząca dwie gminy: Gminę Tarnowiec i Gminę Jedlicze (biegnąca z centrum Łubna Szlacheckiego przez Łubno-Opacie do Piotrówki) . Na zachód drogą przez Łajsce można dojechać do Dębowca.

Instytucje: Na terenie miejscowości znajduje się Kościół Parafialny p.w. Chrystusa Króla Parafii Łubno-Opacie oraz cmentarz .

Organizacje: na terenie sołectwa działają: Koło Gospodyń Wiejskich, klub sportowy LZS „Tajfun” Łubno, Ochotnicza Straż Pożarna

Położenie i środowisko przyrodnicze: Wieś Łubno-Opacie położona jest w otoczeniu lasów, blisko Magurskiego Parku Narodowego. Położenie to decyduje o bardzo malowniczych krajobrazach, atrakcyjności dla zamieszkania i wypoczynku. Lasy istniejące na terenie sołectwa w większości pełnią funkcję lasów wodochronnych i lasów ochronnych. Lasy te wymuszają odpowiedni sposób gospodarowania nimi, zgodnie z obowiązującymi przepisami. Gospodarka leśna powinna być koordynowana przez odpowiednie służby leśne działające na terenie gminy.

Położenie komunikacyjne: wieś nie jest korzystnie położona względem ważniejszych szlaków komunikacyjnych, jednak nieznaczne odległości od Jasła, Krosna czy Nowego Żmigrodu położenie przy drodze powiatowej Jasło - Krosno sprawiają, że dostęp do miejscowości nie jest trudny.

Gospodarka: mieszkańcy zajmują się rolnictwem, ale także działalnością pozarolniczą, często poza terenem miejscowości (zwłaszcza Jasło, Krosno).

Historia: w książce "Opis powiatu jasielskiego" czytamy o miejscowości: **Łubno-Opacie** - W roku 1272 dnia 19 maja nadaje Bolesław Wstydlivy Piotrowi, kanonikowi kościoła krakowskiego św. Floryana wieś Łubno, celem lepszego uposażenia tego kościoła. W dokumencie tym powiada król, że daje część posiadłości swojej, która to część od ludzi królewskich jest oddzielona i nazywa się z dawna Łubno. Wyjmuje król mieszkańców tej wsi od przewodu i powozu, od łowów na bobry, od krowy, owcy i stróży. Daje przywilej na jedną karczmę; pozwala na polowanie i paszenie w lasach i na wszystkie użytki.

Długosz podaje, że dziesięcinę z łąnów kmiecich pobierał kanonik (dziekan) kościoła św. Floryana w Krakowie, że kmiecie mieli ją na własnych wozach zwozić, a wartość jej by obliczona na 6 grzywien. W przeszłym wieku w latach od 1877 do 1894 posiadał Łubno opacie Stanisław Kotarski. W roku 1894 sprzedał je Bolesławowi i Eligii z Kunaszewskich Rozwadowskim, a ci zaś sprzedali w roku 1902 Izaakowi Zahlerowi, Alterowi Lambikowi, Mojżeszowi Kornfeldowi, Samuelowi Hillerowi i Szymonowi Propkerowi, którzy je rozparcelowali. Za zniesione prawo pańszczyźniane zapłacono 5.344 zł. 55 kr. m.

Po II wojnie światowej mieszkańcy Łubna Opatego wspólnie z mieszkańcami Łubna Szlacheckiego budują szkołę garaży kółka rolniczego, remizę strażacką i basen strażacki . Istnienie wspólnej Ochotniczej Straży Pożarnej oraz Koła Gospodyń Wiejskich potwierdza zgodną współpracę .

W roku 1960 do obydwu wsi doprowadzono linię elektryczną, a w latach 1980-1982 trwały prace przy budowie rurociągu gazowego.

4. Analiza zasobów.

Analiza zasobów zawiera wykaz elementów materialnych oraz niematerialnych sołectwa, które mogą być wykorzystane dla rozwoju miejscowości, w działaniach na rzecz jego odnowy.

Rodzaj zasobu,	Opis (nazwanie) zasobu jakim wieś dysponuje
Środowisko przyrodnicze, położenie	
Walory krajobrazu	Otoczenie atrakcyjne krajobrazowo. Dużo lasów, malowniczy, zróżnicowany topograficznie krajobraz. Na specyfikę świata roślinnego i zwierzęcego wpływa położenie w obrębie Dołów Jasielsko – Sanockich. O walorach widokowych Łubna Opacedo decydują głównie zasoby kultury materialnej oraz w mniejszym stopniu zróżnicowanie rzeźby terenu (niewielkie wzniesienia) oraz szczątkowo zachowane lasy. Fizjonomia jest charakterystyczna dla krajobrazu kulturowego, głównie rolno – osadniczego, harmonijnego. Elementy degradujące krajobraz mają charakter lokalny.
Walory klimatu	Korzystne warunki klimatyczne dla zamieszkiwania i wypoczynku
Walory szaty roślinnej, świat zwierzęcy	<ul style="list-style-type: none"> - Bliskość wielu siedlisk ptaków - Atrakcyjne rekreacyjnie ternity lasów, wzgórz, łąk
Wody powierzchniowe	Gmina Tarnowiec położona jest w obrębie zlewni rzeki Wisłoki prawobrzeżnego dopływu Wisły. Obszar gminy odwadnia Jasiołka a dokładniej lewobrzeżne jej dopływy. Sieć rzeczna gminy tworzy stosunkowo gęsta sieć niewielkich cieków bez nazwy.
Wody podziemne	Obszar gminy Tarnowiec położony jest w obrębie górsko – wyżynnej prowincji hydrologicznej. Wody wglębne tu występujące to głównie wody zbiornika czwartorzędowego (dolinnego) występujące

	w ośrodku porowym oraz trzeciorzędowego (szczelinowe - szczelinowe – porowe).
Gleby, kopaliny, budowa geologiczna	Przeważają w otoczeniu gleby wysokich klas bonitacyjnych – III i IV, a także pochodzenia organicznego, wskazane ograniczenie zajmowania terenów rolniczych na cele nierolne.
Drogi, dostępność, komunikacyjna	Niezadawalająca dostępność komunikacyjna do siedziby urzędów powiatowych w Jaśle, gminnych w Tarnowcu, mimo niewielkiej odległości, ze względu na złą jakość drogi lokalne
Sąsiedztwo	<ul style="list-style-type: none"> • Bliskość Krosna, Jasła, Nowego Żmigrodu, Tarnowca. • Otoczenie lasów • Bliskość Magurskiego Parku Narodowego
Środowisko kulturowe	
Walory architektury wiejskiej, zabytki	<ul style="list-style-type: none"> • Zachowana mała skala wsi – przysiółek o przyjemnym klimacie urbanistyczno – przestrzennym, • Kapliczki i krzyże są typowo polskim akcentem krajobrazowym. Budowano je dla upamiętnienia ważnych wydarzeń historycznych, państwowych, regionalnych, rodzinnych .
Walory ukształtowania przestrzeni publicznej	<p>Miejscowość Łubno-Opacie ma charakter typowo rolniczy charakterystyczny dla południowej części gminy Tarnowiec. Główne funkcje rozwojowe są następujące: mieszkalnictwo, turystyka.</p> <p>- Funkcjami uzupełniającymi są rekreacja i wypoczynek oraz uzupełnienie wzajemnych usług w relacji z innymi sołectwami.- Brak uporządkowanej, zorganizowanej przestrzeni publicznej - wiejskiej służącej mieszkańcom w różnym wieku</p> <ul style="list-style-type: none"> • Brak miejsc zabaw dla dzieci • Brak terenów sportowych dla młodzieży
Specyficzne nazwy, ciekawa nazwa miejscowości	Nazwa Łubno, jest pochodzenia topograficznego, drugi człon ma znaczenie dzierżawcze.

Inne;	Zachowany klimat urbanistyczno - przestrzenny niewielkiego, kameralnego przysiółka.
Obiekty i tereny	
Tereny mieszkaniowe	Warunki mieszkaniowe stanowią jeden z głównych elementów kształtujących warunki życia na danym obszarze. Jediną możliwością uzyskania własnego mieszkania na obszarze Łubna Opacedo jest indywidualna budowa własnego domu. Zakłada się, w najbliższych latach nadal dominować będzie budownictwo indywidualne jednorodzinne.
Tereny dla funkcji rekreacyjno- turystycznej	W Strategii Rozwoju Gminy Tarnowiec wskazano możliwość realizacji ścieżek pieszych, szlaków turystyki konnej, ścieżek dydaktycznych. Proponuje się utworzenie turystycznego szlaku krajobrazowego (ścieżka rowerowa, konna) w kierunku na południe przez Łubienko do Nowego Żmigrodu. Wzdłuż ścieżki należy zlokalizować miejsca do siedzenia. Należy również zlikwidować „dzikie wysypiska śmieci” znajdujące się w lasach..
Tereny dla działalności gospodarczej	Na terenie Tarnowca istnieją tereny, na których istnieje możliwość prowadzenia działalności agroturystycznej, przetwórstwa rolnego, drzewnego.
Miejsca tradycyjnych spotkań, place i miejsca publiczne	– Brak świetlicy wiejskiej (-) – Brak urządzonych terenów zieleni wiejskiej (-)
Miejsca sportu i rekreacji	Brak boiska sportowego
Szlaki turystyczne, ścieżki dydaktyczne itp.	Zachowane historyczne drogi mogą być podstawą wytyczenia atrakcyjnych szlaków turystycznych pieszych, rowerowych i konnych.
Inne	W trakcie opracowania dokument miejscowego planu zagospodarowania przestrzennego – stwarzający nowe szanse dla dalszego rozwoju przestrzennego. Według dokumentu strategii gminy obszar sołectwa przewidywany jest

	do intensywnego rozwoju funkcji mieszkalnictwa jednorodzinnego.
Gospodarka, rolnictwo	
Miejsca pracy	Głównie rolnictwo, ale także pozarolnicze miejsca poza miejscowością. Brak zakładów produkcyjnych. Większość mieszkańców dojeżdża do pracy do Jasła, ale też i Krosna.
Miejsca noclegowe, hotelowe, gastronomia itp.	Brak. Niektóre gospodarstwa zainteresowane są prowadzeniem wynajmu pokoi w ramach działalności agroturystycznej.
Mieszkańcy, kapitał społeczny	
Autorytety, znane postacie we wsi:	Sołtys – autorytet lokalny
Inne -	Mieszkańcy są bardzo ze sobą zżyci, lubią wspólnie spędzać czas, podkreślane są dobre stosunki sąsiedzkie,

5.Opis i charakterystyka obszaru o szczególnym znaczeniu dla zaspokojenia potrzeb mieszkańców, sprzyjającego nawiązywaniu kontaktów społecznych

W miejscowości Łubno-Opacie można wyróżnić obszar o szczególnym znaczeniu dla zaspokajania potrzeb mieszkańców, sprzyjających nawiązaniu kontaktów społecznych ze względu na ich położenie oraz cechy funkcjonalno-przestrzenne. Takim obszarem jest droga Gminy Tarnowiec przebiegająca przez centrum wsi (Łubno Szlacheckie- Łubno-Opacie - Piotrówka)- łącząca dwie Gminy: Tarnowiec i Jedlicze, droga powiatowa Jasło – Łajsce - Zręcin (jest to główna droga biegnąca przez wieś łącząca miejscowości : Łajsce- Łubno Szlacheckie- Łubno-Opacie- Kopytowa- Żeglce- Zręcin) oraz takim obszarem jest również teren wokół Kościoła. W/w drogami można dojść do Plebani przy Kościele oraz do Szkoły i Domu Ludowego w sąsiedniej miejscowości Łubno Szlacheckie, gdzie odbywają się zebrania wiejskie, różne spotkania towarzyskie, imprezy, które sprzyjają nawiązywaniu kontaktów społecznych, zaspakajając potrzeby mieszkańców wsi. Wieś Łubno-Opacie to mała miejscowość, dlatego też w/w drogi znajdują się w centrum wsi (Oznaczenie graficzne obszaru o szczególnym znaczeniu dla zaspokojenia potrzeb mieszkańców- Załącznik nr 1).

Chcąc poprawić bezpieczeństwo, estetykę i zaspokoić potrzeby mieszkańców zamierza się wybudować chodnik w miejscowości Łubno-Opacie, aby w pełni teren ten posiadał cechy funkcjonalno-przestrzenne.

6.Diagnoza możliwości rozwojowych sołectwa

Podczas zebrań wiejskich poświęconych dyskusji nad planem odnowy sołectwa, a także w ankietach, mieszkańcy miejscowości Łubno-Opacie zwrócili uwagę na swoje atuty, silne strony, zauważając także słabości i zagrożenia .

Diagnoza możliwości rozwojowych wg ankiet i dyskusji na spotkaniach przedstawia się następująco.

Najistotniejszym atutem Łubna Opaciego okazało się samo malownicze położenie miejscowości, piękne, spokojne otoczenie, z dala od uciążliwości miejskich i z dala od ruchliwych tras komunikacyjnych, bliskość ośrodka powiatowego - Jasło, atrakcyjne krajobrazowo i przyrodniczo środowisko – bliskość Magurskiego Parku Narodowego, a przede wszystkim zgrana, dość dobrze zintegrowana i przyjazna wobec siebie społeczność, życzliwie odnosząca się do stale przybywających nowych mieszkańców, jak i do zasiedziałych sąsiadów. Dobrze zorganizowani i uspołecznieni mieszkańcy, mimo, że na razie nieliczni, to największy atut sołectwa.

Wśród silnych stron Łubna Opacie wymieniano przede wszystkim dobre stosunki sąsiedzkie, ciekawe formy organizacji wspólnych zabaw, festynów, wspólne działania na rzecz świetlicy wiejskiej. Za bardzo ważny dla rozwoju sołectwa mieszkańcy uważają uchwalenie aktualnego, odpowiadającego potrzebom planu miejscowego zagospodarowania przestrzennego (dokument w opracowaniu), wskazujący znaczne nowe tereny inwestycyjne, głównie dla zabudowy mieszkaniowej. Pozwoli to na wzrost liczby ludności i ożywienie miejscowości.

Słabością Łubna Opaciego jest zła jakość dróg lokalnych. Wskazano na niewystarczającą liczbę działań na rzecz mieszkańców, w tym np. brak szkoleń. Odczuwalny jest także brak oferty z zakresu sportu, kultury i rekreacji.

Mieszkańcy sołectwa Łubno-Opacie wskazali w ankietach „co należy zrobić” w ich miejscowości.

Najważniejsze to:

W zakresie turystyki:

- wytyczyć i przygotować szlak turystyczny w stronę Wrocanki
- wytyczyć i przygotować szlak turystyczny w stronę Nowego Żmigrodu
- budowa ścieżki rowerowej biegnącej wokół wioski

W zakresie komunikacji i poprawy bezpieczeństwa ruchu drogowego:

- budowa chodnika wzdłuż drogi powiatowej Jasło- Łajsce-Zręcin
- budowa chodnika wzdłuż drogi Gminy Tarnowiec: Łubno Szlacheckie- Łubno-Opacie- Piotrówka
- budowa placu postojowego
- położenie nowych nawierzchni asfaltowych na drogach gminnych

Inne:

- poprawić wygląd terenów sołeckich oraz gospodarstw prywatnych,
- stworzyć estetyczne przestrzenie publiczne, wspólne – np. place, chodniki, ławki,
- wypromować miejscowość, zachęcić do jej odwiedzania lub do zamieszkania w niej,
- budowa placu zabaw
- budowa boiska do siatkówki
- budowa świetlicy wiejskiej
- organizować działania na rzecz dzieci i młodzieży np. warsztaty artystyczne, zajęcia pozalekcyjne itp.
- budowa kanalizacji
- budowa sieci wodociągowej

Zadeklarowano współdziałanie w realizacji wielu z przedsięwzięć uznanych za ważne. Na pytanie „Co mieszkańcy mogą sami zrobić dla miejscowości?”, „W jaki sposób mógłby Pan/Pani uczestniczyć w pracy na rzecz swojej miejscowości?” wskazano:

- pomoc w wykonywaniu wszelkich prac porządkowych, przy urządzaniu terenów zielonych,
- prace związane z budową świetlicy wiejskiej
- zadbanie o czystość i porządek w miejscowości, poprawa estetyki miejsc wspólnych ale także domostw prywatnych,
- uczestnictwo w szkoleniach, w pracach Lokalnej Grupy Działania, pomoc organizacyjna na rzecz spotkań integracyjnych, imprez kulturalnych, festynów, warsztatów,
- podjąć działania związane z ochroną środowiska, takie jak np. segregacja odpadów, akcja na rzecz niepalenia w piecach szkodliwych odpadów, tworzenie wiejskich terenów zielonych,

Podkreślono dotychczasowe bardzo dobre zintegrowanie mieszkańców, wiele osób wypełniających ankietę zaledwie kilka stwierdziło, że brak im czasu na działania związane z rozwojem wsi. Znakomita większość ankietowanych w ostatnich 5 latach zaobserwowała wiele korzystnych zmian w swej miejscowości.

7. ANALIZA SWOT

DIAGNOZA MOŻLIWOŚCI ROZWOJOWYCH SOŁECTWA

Przeprowadzenie tzw. analizy SWOT jest jednym z czynników umożliwiających podjęcie prawidłowej decyzji na podstawie posiadanych informacji. Umożliwia usystematyzowanie danych dotyczących projektu i podpowiada kierunki rozwiązań. Przeprowadzenie jej jest niezbędne do prawidłowej oceny sytuacji.

SILNE STRONY - ATUTY ROZWOJU SOŁECTWA

- atrakcyjne położenie w malowniczej okolicy, w urozmaiconym krajobrazowo otoczeniu, wśród lasów,
- bogata historia, znaczące walory kulturowe- zachowane zabytki, ciekawe miejsca, zachowany historyczny układ przestrzenny, przyjazna skala urbanistyczna, zachowane tradycyjne budownictwo,
- duża atrakcyjność zasobów przyrodniczych w okolicy wsi, walorów turystycznych, wypoczynkowych oraz zasobów dziedzictwa kulturowego,
- zgrana żyta społeczność,
- podjęcie prac planistycznych –szansa na dalszy rozwój osadniczy miejscowości ,
- walory krajobrazowe otoczenia oraz niewielka skala miejscowości – atrakcyjność osiedleńcza dla osób zmęczonych miejskością.

SŁABE STRONY - CZYNNIKI OGRANICZAJĄCE ROZWÓJ SOŁECTWA

- niewystarczające zagospodarowanie terenów położonych w miejscowości ,
- brak odpowiedniej do potrzeb infrastruktury rekreacyjnej i sportowej dla młodzieży,
- brak dogodnej komunikacji – stosunkowo daleko do drogi głównej ,
- zły stan dróg lokalnych,
- brak chodników,
- niewystarczająca promocja walorów miejscowości i jej otoczenia (w tym np. w internecie)

- brak sieci wodociągowej i kanalizacyjnej.

SZANSE I OKAZJE - MOŻLIWOŚCI ROZWOJU SOŁECTWA, WYNIKAJĄCE Z OTOCZENIA

- wykorzystanie potencjału dziedzictwa kulturowego i walorów przyrodniczych w tym dla rozwoju turystyki, ze względu na bliskość dużej aglomeracji - Rzeszowa oraz miast: Krosna i Jasła,
- sąsiedztwo Magurskiego Parku Narodowego
- możliwość stworzenia atrakcyjnego krajobrazowo, wygodnego i bliskiego naturze miejsca zamieszkania w przyjaznym środowisku społecznym – aktywnym i zaangażowanym, jako alternatywy dla zdegradowanych przestrzennie i społecznie przestrzeni np. podmiejskich (głównie odpoczynku sobotnio - niedzielnego)
- rozwój nowych miejsc pracy – w usługach na rzecz rekreantów z Rzeszowa, sołectwo może być wraz z innymi obszarami gminy „zielonym zapleczem” Jasła, Krosna czy Rzeszowa,
- współpraca z gminą przy realizacji strategii rozwojowej ,
- sprzyjająca polityka regionalna, w tym adresowana do rozwoju obszarów wiejskich, ze strony rządu i władz wojewódzkich, uczestnictwo m.in. w Programie Rozwoju Obszarów Wiejskich 2007-2013 oraz 2014-2020
- zwiększanie się dostępności do kapitałów i środków pomocowych, w tym pochodzących z Unii Europejskiej,
- popyt w Polsce i Europie na usługi turystyczne, oparte o zasoby przyrodnicze oraz walory kulturowe

ZAGROŻENIA - CZYNNIKI NIESPRZYJAJĄCE, WYNIKAJĄCE Z OTOCZENIA

- niewystarczające fundusze na dalszy rozwój infrastruktury technicznej i komunikacyjnej, a także na właściwe zagospodarowanie terenów ważnych dla wizerunku miejscowości i funkcjonowania jej społeczności,
- brak stabilności w polityce wspierania rozwoju obszarów wiejskich i gospodarki rolnej,
- wstąpienie do UE (wzrost konkurencyjności, odpływ młodzieży za pracą, upadanie małych i drobnych gospodarstw rolnych),
- żywiłowa parcelacja i zabudowa nie szanująca otoczenia przyrodniczego oraz uwarunkowań historycznych, doprowadzić może do utraty walorów krajobrazowych i trwałej zmiany w skali, charakterze i klimacie wsi, a w konsekwencji do degradacji krajobrazu i obniżenia atrakcyjności osiedleńczej.

8.Nasza wizja

Dlaczego chcemy odnowy wsi?

- nasza wieś ma wszelkie szanse rozwojowe - mamy sporo atrakcyjnych terenów, chętnie powitamy nowych mieszkańców ceniących spokój i kameralność, a także życzliwych sąsiadów, jesteśmy „skazani” na rozwój ,
- chcemy żyć w pięknym estetycznym otoczeniu,
- chcemy się lepiej poznać i zintegrować, uniknąć napięć jakie mogą się pojawić w związku z przybywaniem nowych mieszkańców o innych przyzwyczajeniach i innym, często nie - wiejskim stylu życia,
- chcemy poprawić warunki codziennego życia, wyrównać nasze szanse z miastem i większymi ośrodkami naszej gminy,
- chcemy zapewnić dobre warunki dla młodych,
- chcemy skorzystać z szansy sfinansowania naszych marzeń m.in. poprzez pomoc unijną.

Jak się zorganizujemy?

Stworzymy grupę odnowy wsi, w skład której wejdą ludzie związani z wsią Łubno-Opacie – w różnym wieku, z różnym wykształceniem, zarówno stali „starzy” mieszkańcy jak i ci nowi – którzy budują już tu swoje domy i którzy za chwilę zwiążą swoje życie z nami. Będziemy ich włączać w nasze dotychczasowe działania, wspólnie odnowimy centrum naszej wsi .

Nasza wizja – jakie ma być nasze życie?

Łubno-Opacie będzie:

- wsią nowoczesną, bezpieczną i wygodną – z kanalizacją, dobrymi drogami, chodnikami, oświetlonymi ulicami, przystankiem autobusowym, sklepem, z dobrymi telekomunikacyjnymi łączami (dostępny szerokopasmowy internet), z wieloma nowymi domami,
- zadbane, porządne, czyste z estetycznymi domami, pięknymi ogrodami, dobrze zagospodarowanym terenem wokół świetlicy - centrum naszego społecznego życia,
- dawały szansę na wypoczynek, sport i rekreację dla dzieci i młodzieży (plac zabaw dla dzieci, boisko dla ligi młodzieżowej, miejsce wypoczynku dla całej wsi),
- wsią zintegrowaną, z aktywną i nowoczesną społecznością (zadbamy o wysoką świadomość ekologiczną, o nasze wykształcenie- kusy, szkolenia, będziemy jak dotąd organizować wspólne zabawy, festyny),
- wsią dbającą o dzieci i młodzież, a także integrującą wszystkich nowo przybyłych , tak by każdy

mieszkaniec czuł się ważnym członkiem naszej społeczności i miał jak najlepsze warunki do rozwoju,

- wsią dbającą o zachowanie walorów przyrodniczych i kulturowych, zachowującą kameralną, przyjazną skalę urbanistyczną, eksponującą swoje zabytki i otaczający naturalny krajobraz.

Dla realizacji naszej wizji konieczne będzie także zaangażowanie i współdziałanie władz samorządowych Gminy Tarnowiec, zwłaszcza w działaniach wymagających znacznego wkładu finansowego. Łubno-Opacie dzięki działaniom własnym, wspomaganych przez Gminę Tarnowiec oraz fundusze zewnętrzne może stać się modnym i atrakcyjnym miejscem zamieszkania, ale także miejscem wycieczek i przystankiem na turystycznych trasach.

Deklaracja wizji miejscowości Łubno-Opacie:

- wieś zadbane i uporządkowana, barwna i kwitnąca (słynna zakładanymi ogrodami), aktywna i nowoczesna,
- wieś atrakcyjna dla zamieszkania, kameralna i chroniąca środowisko
- wieś wygodna i bezpieczna z rozwiniętą infrastrukturą techniczną, dążąca do poprawy jakości życia jej mieszkańców.
- wieś sprzyjająca rozwojowi przedsiębiorczości i agroturystyki

9. Opis przedsięwzięć przewidzianych do realizacji

Co chcielibyśmy zrobić ?

- Poprawić stan techniczny dróg i ulic, wybudować chodniki dla pieszych, doprowadzić do realizacji sieci kanalizacji i wodociągowej.
- Doprowadzić do poprawy estetycznego wyglądu wsi, budynków i zagród, np. poprzez promowanie właściwych wzorów dla nowej zabudowy, zadbanie o odpowiednie zapisy w planie miejscowym.
- Wprowadzić zwyczaj, aby każdej zabudowie towarzyszył odpowiednio komponowany i dobrze urządzony, zadbane ogród wiejski (np. poprzez organizowanie konkursu na ogród wiejski, promowanie tradycyjnego ogrodu, zintegrowanie gospodyń wiejskich wokół idei ogrodu przydomowego, wypromowanie lokalnego produktu- np. pakietu nasion i doboru bylin ogrodowych, charakterystycznych dla Łubna Opaciego, a tym samym promocja samej wsi i jej

nazwy) .

- Urządzić miejsce wypoczynkowe na terenie wsi Łubno-Opacie, związane z zagospodarowanymi szlakami turystycznymi (np. pieszymi, konnymi, rowerowymi).
- Wytyczyć i oznakować trasy turystyczne, wyeksponować miejsca charakterystyczne, atrakcyjne w samej wsi oraz w najbliższym otoczeniu, wykonać tablicę informacyjną o wsi, z mapką pokazującą trasy turystyczne i spacerowe w okolicy wsi – np. wytyczyć szlak turystyczny w kierunku Magurskiego Parku Narodowego i połączyć go z sąsiednimi szlakami.
- Wypromować wieś jako miejsce atrakcyjne dla zamieszkania i wypoczynku- „zielone zaplecze” Jasła, Krosna a nawet Rzeszowa przyciągnąć tym samym nowych mieszkańców oraz inwestorów, dających silny impuls rozwojowy.
- Stworzyć naszym dzieciom miejsce do zabawy oraz wypoczynku .
- Wybudować utwardzony plac postojowy.

Najpilniejszym, najważniejszym jest dla nas realizacja zadań poprawiających warunki życia i bezpieczeństwa mieszkańców oraz dających szansę na rozwój sołectwa. Zacząć chcemy od tego, co już dobrze funkcjonuje, co do tej pory nas łączy. Ważnym celem dla naszej społeczności jest zapewnienie dzieciom i młodzieży, jak również i ich rodzicom, warunków do wspólnego i efektywnego spędzania czasu. Jest to ważne dla rozwoju fizycznego jak też emocjonalnego.

Oprócz zadań opisanych powyżej mieszkańcy chcieliby jeszcze zrealizować w następujące działania:

- zorganizować imprezy kulturalne w tym festyny wiejskie mające na celu promocję miejscowości,
- wytyczyć i oznakować lokalne trasy turystyczne
- wykonać tablicę informacyjną o wsi, z mapką pokazującą trasy turystyczne i spacerowe w okolicy wsi,

10.Powiązania, korelacje Planu Odnowy Miejscowości z innymi dokumentami

Plan Odnowy Miejscowości Łubno-Opacie to dokument, który określa strategię działań w sferze społeczno - gospodarczej na lata 2008-2015. Plan jest zgodny ze:

- Strategią Rozwoju Kraju 2007-2015,
- Narodową Strategią Spójności 2007-2013
- Krajowym Planem Strategicznym Rozwoju Obszarów Wiejskich na lata 2007-2013 oraz 2014-2020

- Szczególnie z 3 i 4 osią PROW 2007-2013:
 - „Odnowa i rozwój wsi”,
 - Podstawowe usługi dla gospodarki i ludności wiejskiej”,
 - „Tworzenie i rozwój mikroprzedsiębiorstw,
 - „Różnicowanie w kierunku działalności nierolniczej”,
 - „Leader”
- oraz Regionalnym Programem Operacyjnym dla Województwa Podkarpackiego.

- Strategią Rozwoju Gminy Tarnowiec

Podstawą opracowania planu jest:

- Plan Rozwoju Lokalnego Gminy Tarnowiec
- Strategia Rozwoju Gminy Tarnowiec na lata 2008 - 2015.

Projekt jest spójny ze Strategią Rozwoju Gminy Tarnowiec w zakresie:

Celów społecznych – takich jak :

„Poprawa obsługi mieszkańców w sferze ochrony kultury, edukacji i rekreacji.

„Poprawa warunków zamieszkiwania.”

„Zapobieganie i rozwiązywanie konfliktów w społeczności lokalnej”

Celów infrastrukturalnych – takich jak :

„Modernizacja, usprawnienie i rozbudowa sieci drogowej.”

Celów ekologicznych, takich jak :

„Zachowanie walorów przyrodniczo- krajobrazowych Gminy”

Studium uwarunkowań i kierunków zagospodarowania przestrzennego Gminy Tarnowiec – zatwierdzonym Uchwałą Nr XII/126/99 Rady Gminy Tarnowiec z dnia 13 grudnia 1999 r.

11.PUBLIC RELATIONS PLANU ODNOWY MIEJSCOWOŚCI ŁUBNO-OPACE

Public Relations, którego zadaniem jest upowszechnianie zamierzeń Planu Odnowy Miejscowości Łubno-Opacie pośród przyszłych, beneficjentów, wykonawców i decydentów opierać się będzie o trzy formy komunikacji:

- Internet
- Prasa lokalna i centralna
- Promocja i reklama bezpośrednia

Internet:

będzie głównym dostawcą informacji o Planie Odnowy Miejscowości Łubno-Opacie. W witrynie internetowej Gminy Tarnowiec zostanie utworzona podstrona poświęcona Planowi Odnowy Miejscowości Łubno-Opacie z zamieszczonym dokumentem w plikach pdf.

Internet służyć będzie również komunikacji pomiędzy bezpośrednio odpowiedzialnym za wdrażanie Planu Odnowy Miejscowości Łubno-Opacie (Urzędem Gminy w Tarnowcu) a zainteresowanymi podmiotami samorządowymi, biznesowymi i organizacjami pozarządowymi.

Prasa lokalna i centralna służyć będzie jedynie upowszechnianiu informacji w różnych kręgach potencjalnych beneficjentów i wykonawców Planu Odnowy Miejscowości Łubno-Opacie o istnieniu takiego dokumentu i sposobie jego monitorowania i wdrażania, kierując do źródła informacji, jakim będzie Internet.

Promocja i reklama bezpośrednia będzie skierowana do wybranych, potencjalnych wykonawców, inwestorów zidentyfikowanych na podstawie analizy przedsięwzięć inwestycyjnych zawartych w Planie Odnowy Miejscowości Opacie.

Powyższa promocja i reklama polegać będzie na bezpośrednim zapraszaniu do negocjacji wybranych podmiotów, mogących być partnerami w realizacji poszczególnych zamierzeń Planu Odnowy Miejscowości.

12. Instrumenty realizacji

Instrumenty prawno - administracyjne:

Najważniejszym narzędziem realizacji Planu jest budżet gminy. Stopniowe tworzenie budżetu zadaniowego powinno usprawnić zarządzanie środkami publicznymi oraz stworzyć czytelny obraz operacji finansowych przeprowadzanych przez Radę Gminy. Dynamika wdrażania Planu ma swoje odzwierciedlenie w kolejnych budżetach. Zadania wynikające z Planu realizowane ze środków budżetowych można stosunkowo łatwo zidentyfikować.

Kolejnym instrumentem jest opracowane „Studium Uwarunkowań i Kierunków Zagospodarowania Przestrzeni Gminy Tarnowiec” dokument szczególnie istotny podczas monitorowania stanu lokalnych zasobów oraz wynikające z niego plany miejscowe, za pomocą, których można kreować oczekiwany wizerunek miejscowości, lokować przedsięwzięcia według ustalonego porządku.

Instrumenty ekonomiczne i rynkowe:

Uczestnictwo gminy/miejscowości w związkach celowych

Tworzenie dobrego klimatu dla rozwoju przedsiębiorczości, wyzwalanie lokalnych inicjatyw gospodarczych jest instrumentem, który usatysfakcjonuje mieszkańców pod względem rynkowym jak i ekonomicznym oraz przysporzy budżetowi kolejnych podatników.

Instrumenty finansowe:

Stosowanie tak zwanego „montażu finansowego” przy dużych inwestycjach, to znaczy kumulacji środków pochodzących z różnych źródeł na realizację kolejnych zadań wynikających z Planu Odnowy. Stopniowe przechodzenie od konstruowania budżetu według dotychczasowych reguł do tworzenia budżetu zadaniowego.

Instrumenty marketingowe:

Stworzenie odpowiedniego systemu marketingu miejscowości i gminy jako całości, (osiągnięcia samorządu, lokalnych przedsiębiorców, organizacji społecznych, mieszkańców i zasobów) ułatwi prowadzenie promocji wewnętrznej - skierowanej do mieszkańców gminy oraz promocji zewnętrznej. Stworzony system marketingowy przede wszystkim odpowie na pytania:

- kto?
- jakimi kanałami?
- z czym?
- do kogo?
- za jakie pieniądze trafia z promocją?

13.Sposoby monitorowania, oceny i komunikacji społecznej. System monitorowania planu odnowy

Monitoring wspomaga proces zarządzania i dostarcza informacji o postępie realizacji i efektywności wdrażania zadań wynikających z Planu - począwszy od pojedynczego projektu, poprzez cel i priorytet, a skończywszy na osiągniętych efektach. W zależności od charakteru dostarczanych danych, monitoring dzielimy na rzeczowy i finansowy.

Monitoring rzeczowy

Monitoring rzeczowy dostarcza danych obrazujących postęp we wdrażaniu Planu oraz umożliwiających ocenę jego wykonania w odniesieniu do celów w Planie.

Dane skwantyfikowane, obrazujące postęp we wdrażaniu oraz rezultaty tych działań zostały podzielone na trzy kategorie:

Wskaźniki produktu

Odnoszą się one do rzeczowych efektów działalności. Liczone są w jednostkach materialnych, np. długość nowo budowanych dróg; liczba budynków poddanych renowacji; ilość firm, które otrzymały pomoc, itp.

Wskaźniki rezultatu

Odpowiadają one bezpośrednim i natychmiastowym efektom wynikającym z wdrożenia Planu. Takie mierniki mogą przybierać formę wskaźników materialnych (skrócenie czasu podróży, liczba mieszkańców objętych selektywną zbiórką odpadów, liczba wypadków drogowych, itp.) lub finansowych (zwiększenie sprzedaży eksportowej firm objętych danym działaniem, zmniejszenie nakładów na bieżące remonty obiektów zabytkowych itp.).

Wskaźniki oddziaływania

Obrazują one konsekwencje Planu wykraczające poza natychmiastowe efekty dla bezpośrednich beneficjentów. Oddziaływanie może odnosić się do efektów związanych bezpośrednio z podjętym działaniem, chociaż pojawiających się po pewnym czasie (oddziaływanie bezpośrednie), jak i do efektów długookresowych, oddziałujących na szerszą populację i pośrednio tylko wynikających ze zrealizowanego działania (oddziaływanie pośrednie).

Przykładowe wskaźniki oddziaływania to liczba innowacji wprowadzonych przez wsparte firmy czy instytucje w czasie 18 miesięcy po zakończeniu projektu (oddziaływanie bezpośrednie), czy wskaźnik zatrudnienia 24 miesiące od zakończenia realizacji projektu (oddziaływanie pośrednie).

Monitoring finansowy

Monitoring finansowy dostarcza danych dotyczących finansowych aspektów realizacji Planu, będących podstawą do oceny sprawności wydatkowania przeznaczonych na niego środków. Wójt Gminy prowadzi ciągle monitoring finansowy podjętych zadań, sporządza raporty, które prezentuje Radzie Gminy podczas kolejnych planowych Sesji Rady (wydatki poniesione w okresie objętym raportem, wydatki poniesione od początku realizacji zadania, stopień realizacji zadania %).

Sposoby oceny planu odnowy

Ocena planu prowadzona będzie na podstawie składanych raportów z prowadzonego, monitoringu rzeczowego i finansowego, opisu rozbieżności, jeśli takie powstaną pomiędzy planem a wdrożeniem zadania oraz analizą przyczyn i skutków rozbieżności. Dodatkowo raporty zawierać będą informacje nt. postępu realizacji planu finansowego w okresie sprawozdawczym oraz prognozę w tym zakresie na rok następny.

Miernikami w prowadzonej ocenie będą wskaźniki np. nakład finansowy na 1 km drogi, ilość przyłączy wodociągowych w stosunku do ilości posesji w gminie. Ocena dokonana będzie w sprawozdaniu rocznym, które Wójt Gminy składa Radzie Gminy podczas sesji, na której udzielane jest absolutorium za działania w roku poprzednim. Ocena szczegółowa zadań Wynikających z Planu nastąpi po zakończeniu i rozliczeniu inwestycji.

Sposoby inicjowania współpracy pomiędzy sektorem publicznym, prywatnym i organizacjami pozarządowymi

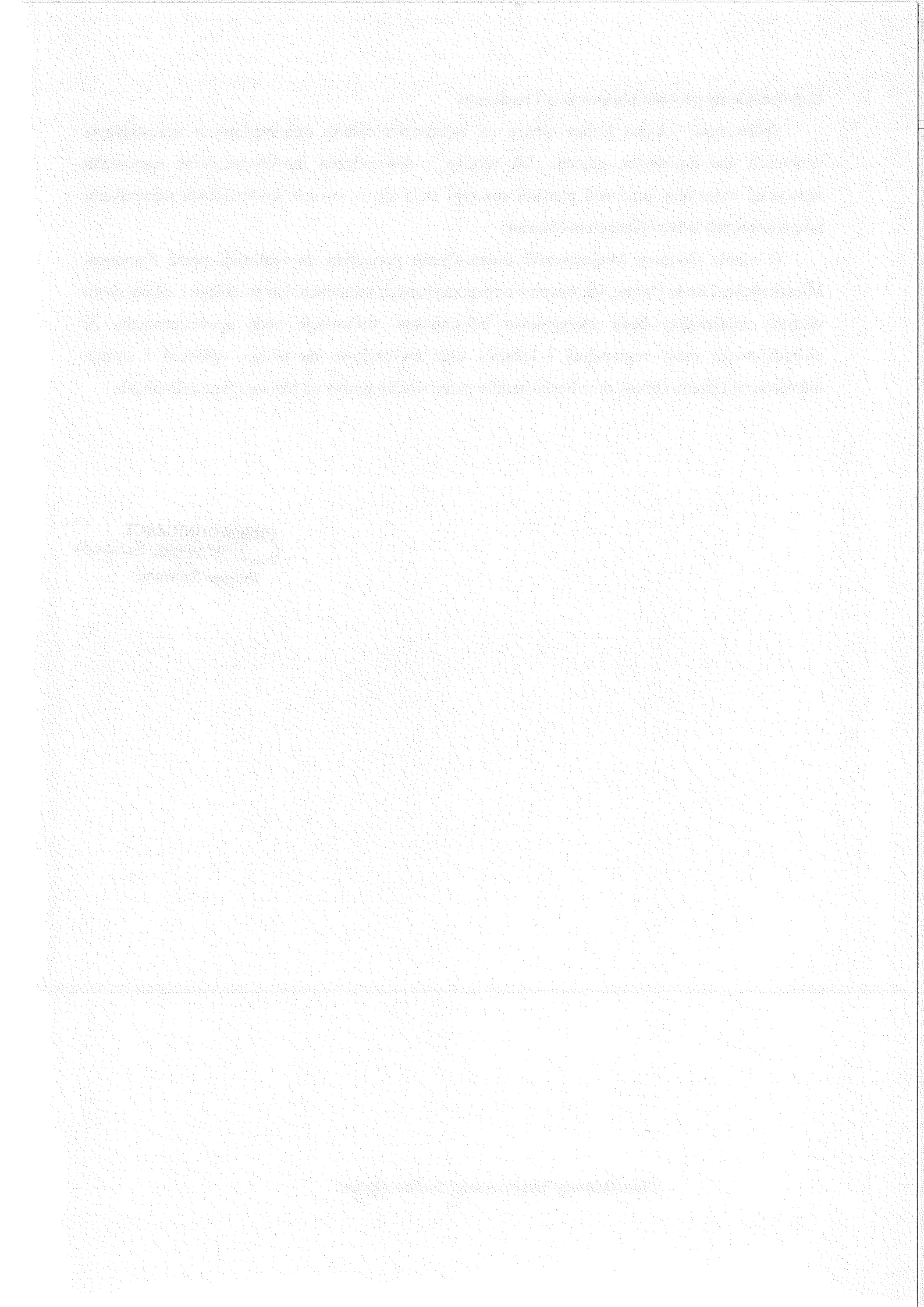
Podstawą prawną do współpracy samorządu Gminy Tarnowiec z organizacjami pozarządowymi jest art. 5 ust. 3 ustawy z dnia 24 kwietnia 2003 r. o działalności pożytku publicznego i wolontariacie (Dz. U. Nr 96, poz. 873). Zasadniczą rolę, jaką będą pełnić we wdrażaniu Planu organizacje i podmioty to inicjowanie działań projektowych, realizacja projektów oraz wyrażanie opinii na temat podejmowanych i prowadzonych zadań inwestycyjnych. Istnieje także możliwość bezpośredniej realizacji zadań po spełnieniu warunków określonych w ustawie o zamówieniach publicznych. Współpraca z podmiotami i organizacjami we wdrażaniu Planu obejmować będzie zadania o zasięgu lokalnym i opierać się będzie na zasadach pomocniczości, suwerenności stron, partnerstwa, efektywności, uczciwej konkurencji oraz jakości. W gminie podjęte zostaną prace nad możliwością tworzenia spółek partnerskich publiczno – prywatnych do realizacji zadań własnych gminy. Obszar możliwy do współpracy to przede wszystkim tworzenie warunków i obsługa ruchu rekreacyjno – turystycznego na terenie miejscowości i gminy.

Uspolecznienie procesu planowania i realizacji

Społeczność lokalna Łubna Opacie na zaproszenie władz samorządowych uczestniczyła w pracach nad niniejszym planem. Jak wynika z doświadczeń innych jednostek samorządu zazwyczaj uczestnicy prac nad planami rozwoju stają się w swoich środowiskach rzecznikami proponowanych w tych planach rozwiązań.

O Planie Odnowy Miejscowości Łubno-Opacie przyjętym do realizacji przez Samorząd Mieszkańców i Radę Gminy, jak również o rozpoczynanych zadaniach, ich przebiegu i zakończeniu wszyscy mieszkańcy będą szczegółowo informowani. Informacje będą upowszechniane za pośrednictwem prasy regionalnej i lokalnej oraz zwyczajowo na tablicy ogłoszeń i stronie internetowej Urzędu Gminy oraz bezpośrednio przez władze gminy na różnego typu zebraniach.

PRZEWODNICZĄCY
Rady Gminy
Tadeusz Smietana



Załącznik nr 1
Obszar o szczególnym znaczeniu
dla zaspokojenia potrzeb mieszkańców

Województwo
Powiat
Jednostka ewidencyjna

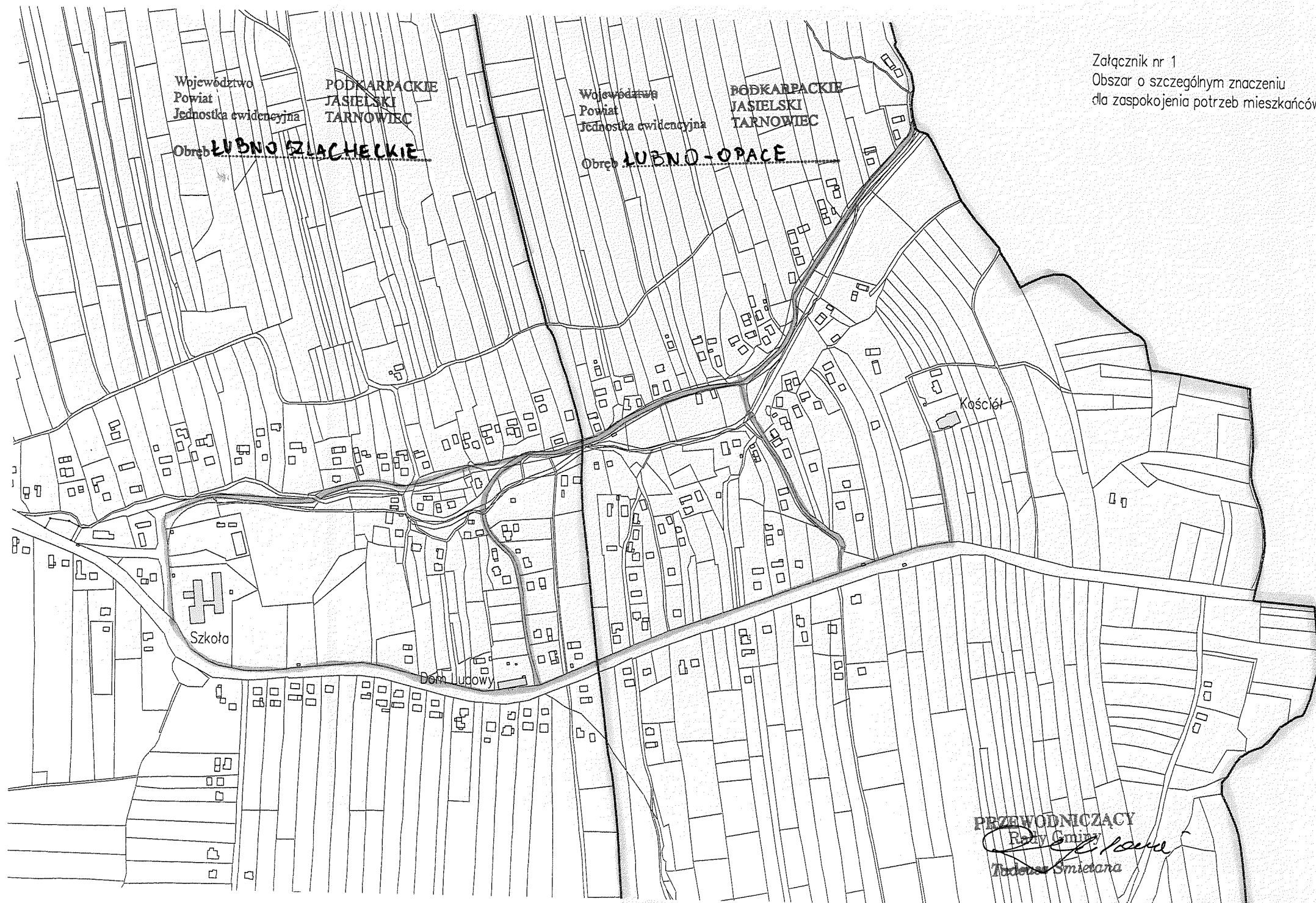
PODKARPACKIE
JASIELSKI
TARNOWIEC

Województwo
Powiat
Jednostka ewidencyjna

PODKARPACKIE
JASIELSKI
TARNOWIEC

Obszr **LUBNO SZLACHECKIE**

Obszr **LUBNO-OPACE**



PRZEWODNICZĄCY
Rady Gminy
[Signature]
Tadeusz Smietana

