

z dnia 27 stycznia 2014 r.

**w sprawie zaliczenia dróg położonych na terenie Gminy Tarnowiec do kategorii dróg gminnych oraz
ustalenia ich przebiegu.**

Działając na podstawie art. 18 ust. 2 pkt 15 ustawy z dnia 8 marca 1990 r. o samorządzie gminnym (tekst jednolity: Dz. U. z 2013r. poz. 594 z późn. zm.) oraz art. 7 ust. 1, 2 i 3 ustawy z dnia 21 marca 1985r. o drogach publicznych (tekst jednolity: Dz. U. z 2013r. poz. 260 z późn. zm.), po zasięgnięciu opinii Zarządu Powiatu Jasielskiego, **Rada Gminy Tarnowiec uchwala co następuje:**

§ 1. Zalicza się do kategorii dróg gminnych następujące drogi oznaczone numerami ewidencyjnymi:


- 1) Czelusnica "k/szkoły", (nr ewid. działki 369/2)
- 2) Glinik Polski – Nowy Glinik „Na Magiel” (Glinik Polski nr ewid. działek: 1295, 1296 ; Nowy Glinik nr ewid. działek: 1560, 1490)
- 3) Łajsce „Wygon” (nr ewid. działek 759, 787)
- 4) Łajsce „Do łąk” (nr ewid. działki 347)
- 5) Łajsce „Cechówki” (nr ewid. działek 220, 227)
- 6) Łubienko „Zapłocie” (nr ewid. działki 895, 756)
- 7) Łubienko „Do Kościoła” (nr ewid. działki 226)
- 8) Łubno Opacie „Podlas” (nr ewid. działek 699, 734)
- 9) Nowy Glinik „Stara droga” (nr ewid. działek 1476, 50/3)
- 10) Nowy Glinik „Zapłocie” (nr ewid. działki 1011)
- 11) Potakówka „Na Łysice” (nr ewid. działki 180/5)
- 12) Tarnowiec „Na góry” (nr ewid. działki 740)
- 13) Tarnowiec – Wrocanka (nr ewid. działek 744/2, 713/2)
- 14) Umieszcz „Na Podlas” (nr ewid. działki 840)
- 15) Umieszcz „Do łąk” (nr ewid. działki 200, 126)
- 16) Umieszcz „Do młyna” (nr ewid. działki 731)

§ 2. Szczegółowe położenie i przebieg dróg o których mowa w §1 przedstawione jest na załącznikach graficznych nr 1 – nr 5 do niniejszej uchwały.

§ 3. Wykonanie uchwały powierza się Wójtowi Gminy Tarnowiec.

§ 4. Uchwała wchodzi w życie po upływie 14 dni od dnia jej ogłoszenia w Dzienniku Urzędowym Województwa Podkarpackiego.

Przewodniczący Rady Gminy
Tarnowiec



Tadeusz Śmietana

GMINA TARNOWIEC
38-204 Tarnowiec 211
woj. podkarpackie
NIP 6851602771 REGON 370440399

Załącznik Nr 1 do Uchwały Nr XLII/277/2014
Rady Gminy Tarnowiec
z dnia 27 stycznia 2014 r.

365/2





Czeluśnica

126

Umieszcz

200

Legenda

-  Drogi Powiatowe
-  Drogi Gminne
-  Drogi przeznaczone do przekwalifikowania
-  Granica obrębu

PRZEWODNICZĄCY
Rady Gminy
Tadeusz Śmietana

840

731

GMINA TARNOWIEC
38-204 Tarnowiec 211
woj. podkarpackie
NIP 6851602771 REGON 370440399

Załącznik Nr 2 do Uchwały Nr XLII/277/2014

Rady Gminy Tarnowiec

z dnia 27 stycznia 2014 r.

Kubno Szlacheckie





Kąjsce

347

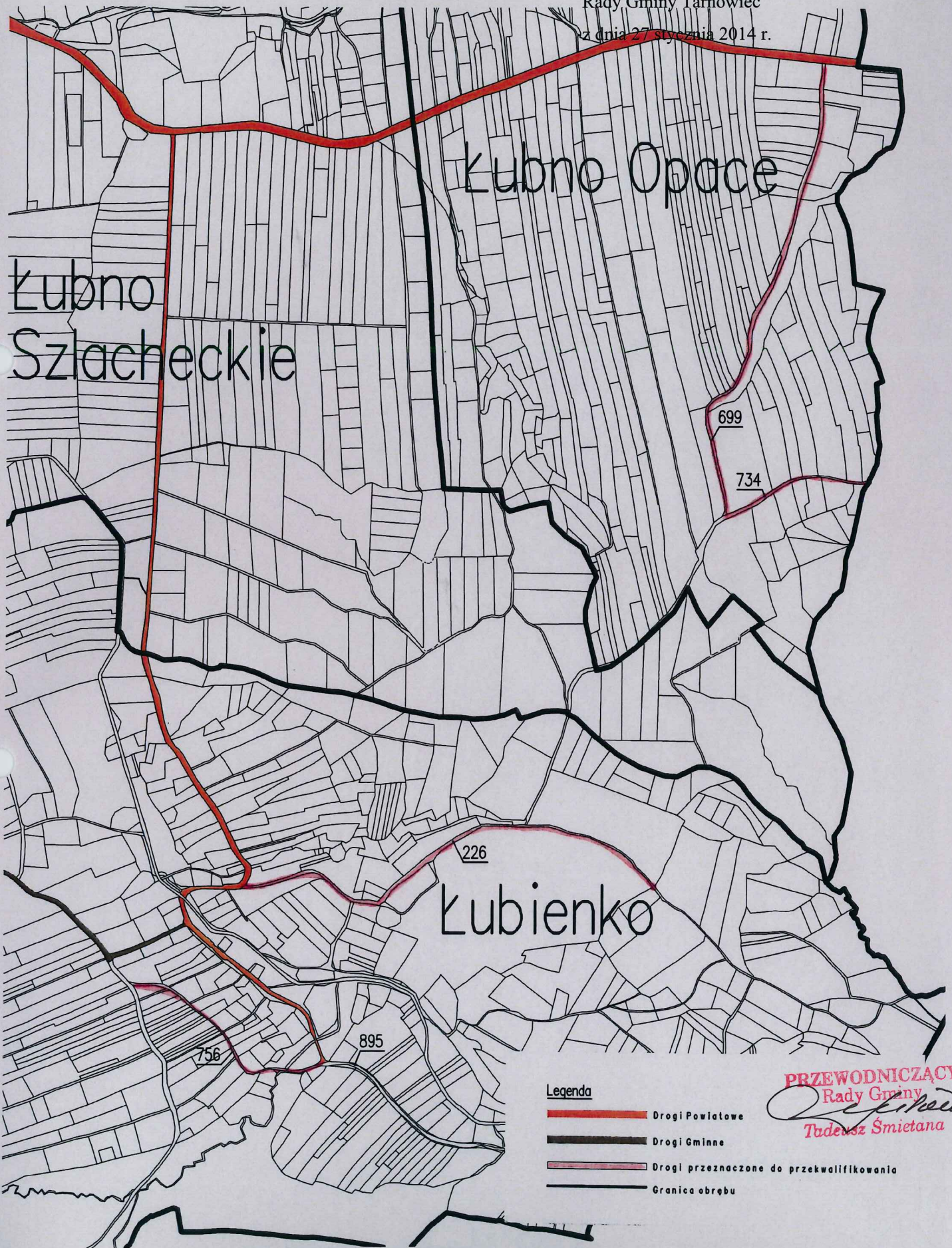
759

787





Legenda

-  Drogi Powiatowe
-  Drogi Gminne
-  Drogi przeznaczone do przekwalifikowania
-  Granica obszaru

PRZEWODNICZĄCY
Rady Gminy
Tadeusz Smietana



Legenda

-  Drogi Powiatowe
-  Drogi Gminne
-  Drogi przeznaczone do przekwalifikowania
-  Granica obszaru

PRZEWODNICZĄCY
Rady Gminy
Tadeusz Śmietana

GMINA TARNOWIEC

38-204 Tarnowiec 211

woj. podkarpackie





NIP 6851602771 REGON 370440399

Załącznik Nr 4 do Uchwały Nr XLII/277/2014

Rady Gminy Tarnowiec
z dnia 27 stycznia 2014 r.







Legenda

-  Drogi Powiatowe
-  Drogi Gminne
-  Drogi przeznaczone do przekwalifikowania
-  Granica obszaru

PRZEWODNICZĄCY
Rady Gminy
Tadeusz Smetana

Legenda

-  Drogi Powiatowe
-  Drogi Gminne
-  Drogi przeznaczone do przekwalifikowania
-  Granica obrębu



PRZEWODNICZĄCY
Rady Gminy
Tadeusz Smietana