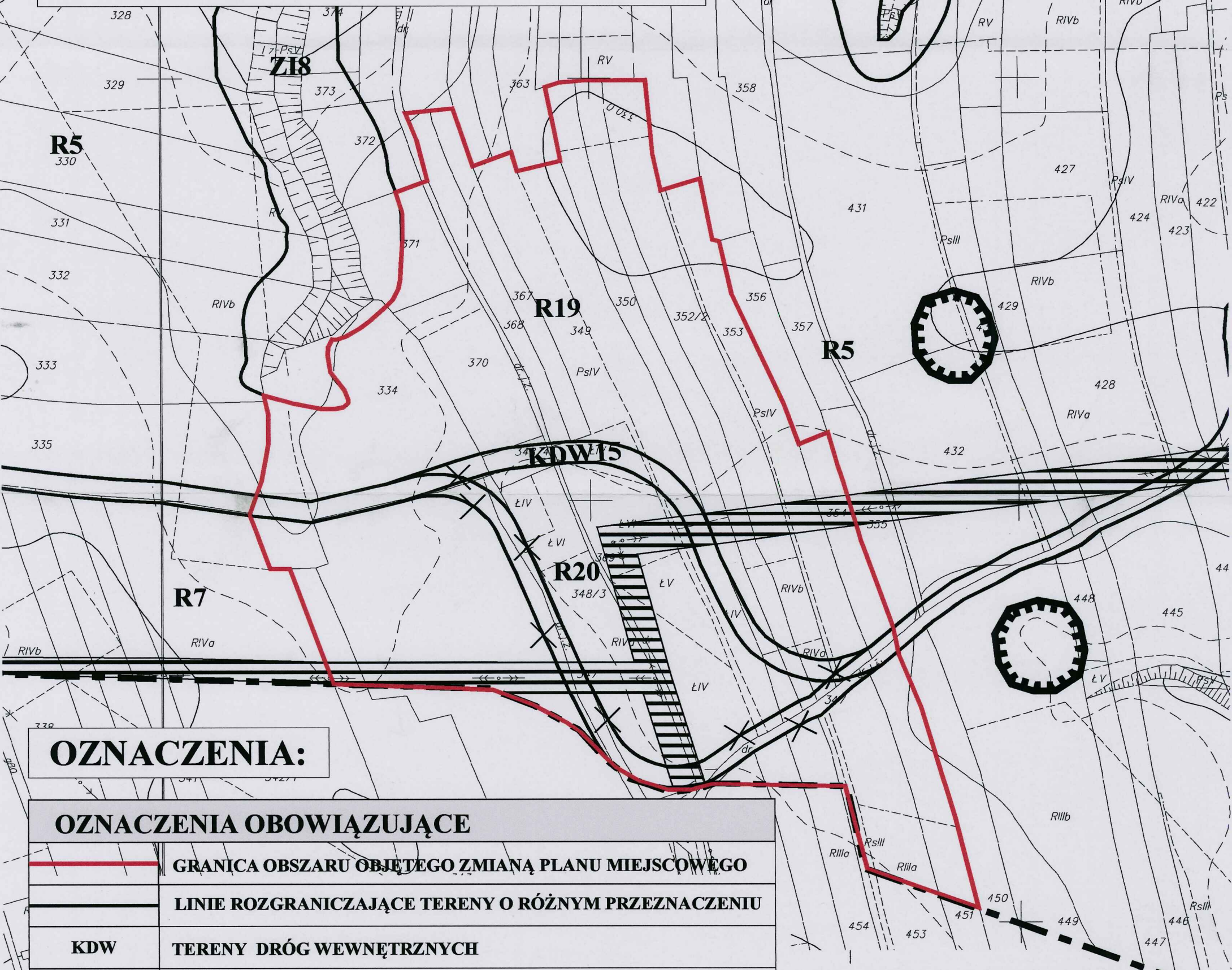
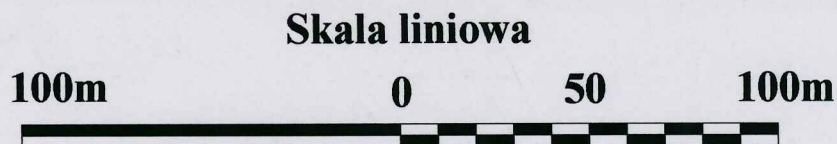


**ZMIANA MIEJSCOWEGO PLANU
ZAGOSPODAROWANIA PRZESTRZENNEGO
"Farma wiatrowa" w gminie Tarnowiec
w miejscowościach: Łajsce, Łubienko, Łubno Szlacheckie,
Łubno Opacie i Nowy Glinik**

RYSUNEK PLANU - SKALA 1:2 000

**Załącznik nr 1 do Uchwały Nr XXXIII/228/2013
Rady Gminy Tarnowiec z dnia 17 czerwca 2013 r.
Opublikowany w Dz.Urz.Woj.Podkarpackiego**



OZNACZENIA:

OZNACZENIA OBOWIĄZUJĄCE

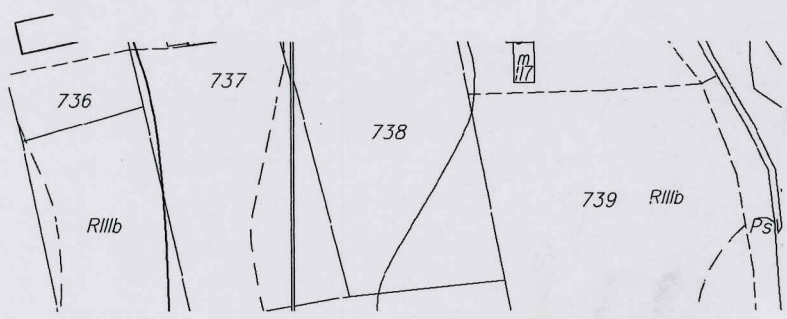
| | |
|------------|--|
| | GRANICA OBSZARU OBJĘTEGO ZMIANĄ PLANU MIEJSCOWEGO |
| | LINE ROZGRANICZAJĄCE TERENY O RÓŻNYM PRZEZNACZENIU |
| KDW | TERENY DRÓG WEWNĘTRZNYCH |
| R | TERENY ROLNICZE |
| | ANULOWANE LINE ROZGRANICZAJĄCE DROGI |

OZNACZENIA INFORMACYJNE

| | |
|--|--|
| | STREFA ISTNIEJĄCYCH LINII ELEKTROENERGETYCZNYCH 15KV |
|--|--|

MAPA DO CELÓW PLANISTYCZNYCH

Skala 1:2000
Woj.: podkarpackie
Pow.: jasielski
Gm.: Tarnowiec
Obr.: ŁAJSCIE, ŁUBIENO SZLACHECKIE, ŁUBNO OPACIE
GN-III-7454/4044/2008



zasobu geodezyjnego i kartograficznego
w dniu 14.7.8 i zaewidencjonowanym
pod nr 274/9.6.78
Niniejsza mapa nie może służyć dla celów projektowych.
Jasio, (data) (imię i nazwisko, podpis, stanowisko, służbowe osoby upoważnionej)
Z. p. Starosta

ZGODNIE Z ART. 18 USTAWY Z DNIA 17.05.1989 R.
PRAWO GEODEZYJNE I KARTOGRAFICZNE
(T.J.DZ.U. 2000 R., NR 100, POZ. 1086 ZE ZM.)
ROZPOWSZECHNIANIE, ROZPROWADZANIE
ORAZ REPRODUKOWANIE W CELU
ROZPOWSZECHNIANIA I ROZPROWADZANIA
NINIEJSZEJ MAPY WYMAGA ZEZWOLENIA
STAROSTY JASIELSKIEGO

**RADA GMINY
W TARNOWCU**

PRZEWODNICZĄCY
Rady Gminy
Tadeusz Śmietana

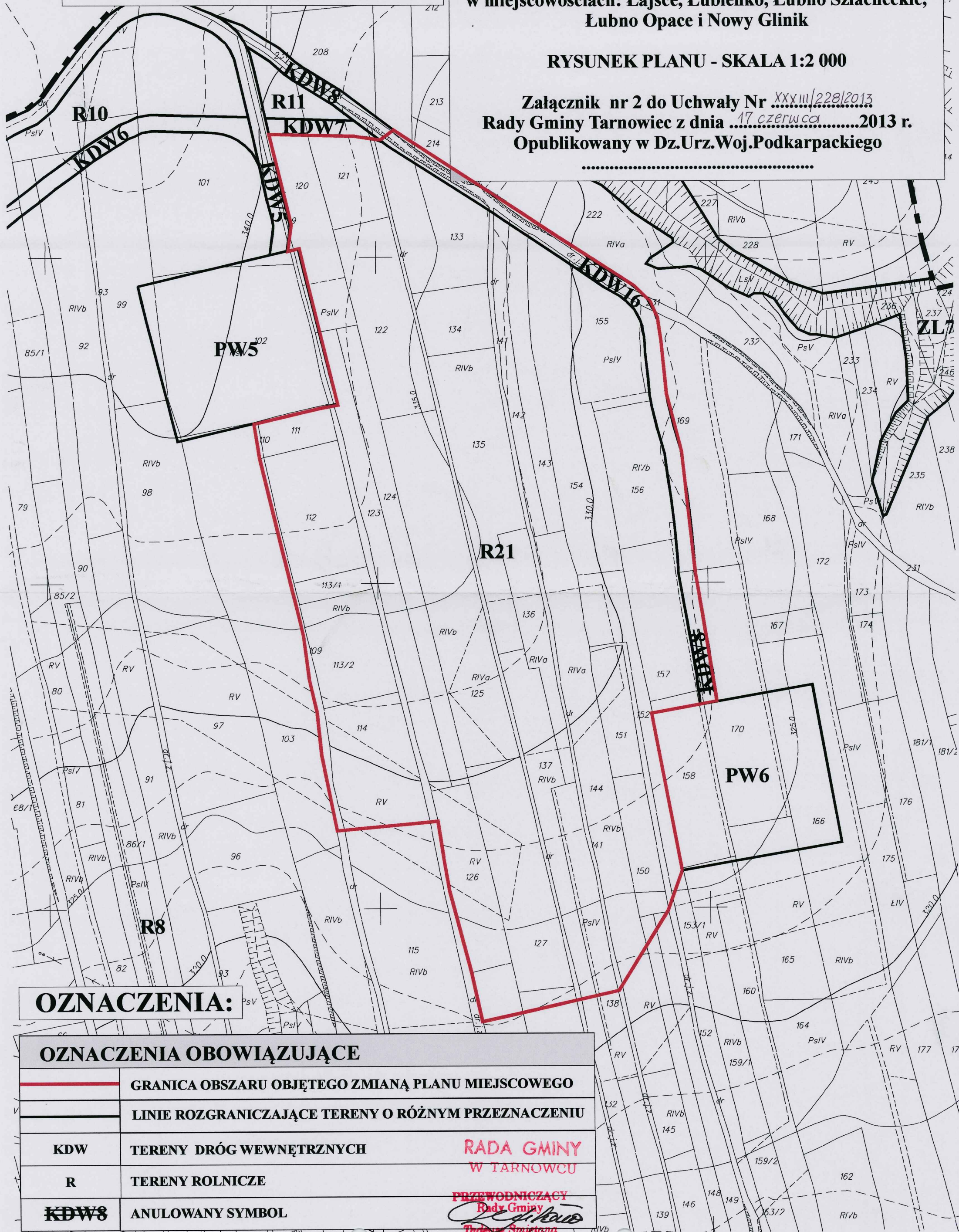
Skala liniowa

100m 0 50 100m

**ZMIANA MIEJSCOWEGO PLANU
ZAGOSPODAROWANIA PRZESTRZENNEGO
"Farma wiatrowa" w gminie Tarnowiec
w miejscowościach: Łajsce, Łubienko, Łubno Szlacheckie,
Łubno Opacie i Nowy Glinik**

RYSUNEK PLANU - SKALA 1:2 000

Załącznik nr 2 do Uchwały Nr XXXIII/228/2013
Rady Gminy Tarnowiec z dnia 17 czerwca 2013 r.
Opublikowany w Dz.Urz.Woj.Podkarpackiego



OZNACZENIA:

OZNACZENIA OBOWIĄZUJĄCE

| | |
|-------------|--|
| | GRANICA OBSZARU OBJĘTEGO ZMIANĄ PLANU MIEJSCOWEGO |
| | LINIE ROZGRANICZAJĄCE TERENY O RÓŻNYM PRZEZNACZENIU |
| KDW | TERENY DRÓG WEWNĘTRZNYCH |
| R | TERENY ROLNICZE |
| KDW8 | ANULOWANY SYMBOL |

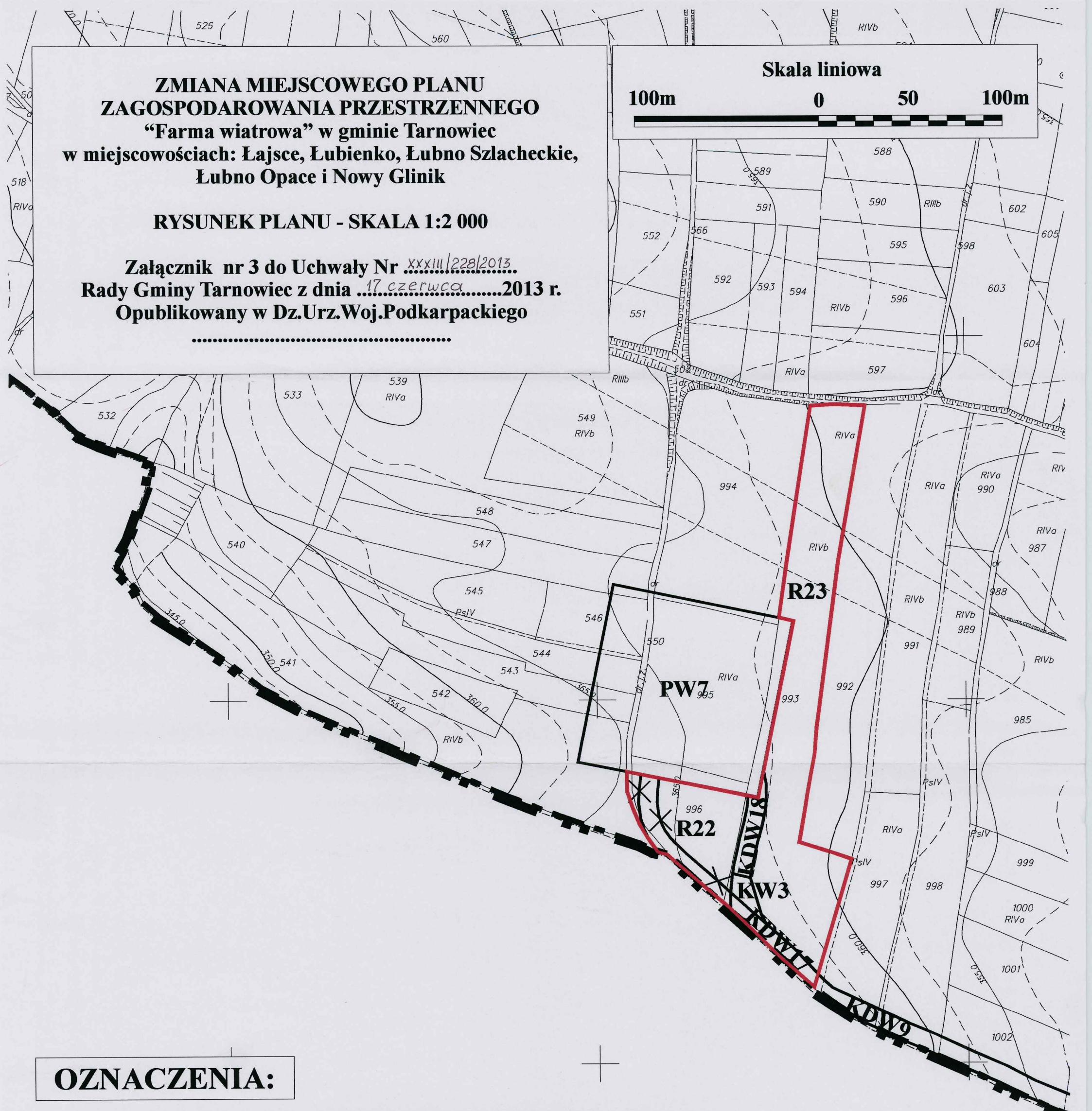
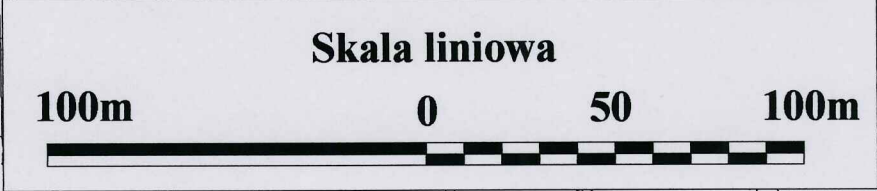
**RADA GMINY
W TARNOWCU**

PRZEWODNICZĄCY
Rady Gminy
Tadeusz Świątana

**ZMIANA MIEJSCOWEGO PLANU
ZAGOSPODAROWANIA PRZESTRZENNEGO
"Farma wiatrowa" w gminie Tarnowiec
w miejscowościach: Łajsce, Łubienko, Łubno Szlacheckie,
Łubno Opacie i Nowy Glinik**

RYSUNEK PLANU - SKALA 1:2 000

Załącznik nr 3 do Uchwały Nr xxxviii/228/2013
Rady Gminy Tarnowiec z dnia 17 czerwca 2013 r.
Opublikowany w Dz.Urz.Woj.Podkarpackiego



OZNACZENIA:

| OZNACZENIA OBOWIĄZUJĄCE | |
|-------------------------|--|
| | GRANICA OBSZARU OBJĘTEGO ZMIANĄ PLANU MIEJSCOWEGO |
| | LINE ROZGRANICZAJĄCE TERENY O RÓŻNYM PRZEZNACZENIU |
| KDW | TERENY DRÓG WEWNĘTRZNYCH |
| KW | TERENY WĘZŁÓW KOMUNIKACYJNYCH |
| R | TERENY ROLNICZE |
| | ANULOWANE LINE ROZGRANICZAJĄCE DROGI |

**RADA GMINY
W TARNOWCU**

**PRZEWODNICZĄCY
Rady Gminy**
Tadeusz Smietana

CZNYCH

Skala 1:2000
Woj.: podkarpackie
Pow.: jasielski
Gm.: Tarnowiec
Obr.: **ŁAJSCIE, ŁUBIENKO**
GN-III-7454/4044/2008




**ZMIANA MIEJSCOWEGO PLANU
ZAGOSPODAROWANIA PRZESTRZENNEGO
"Farma wiatrowa" w gminie Tarnowiec
w miejscowościach: Łajsce, Łubienko, Łubno Szlacheckie,
Łubno Opacie i Nowy Glinik**

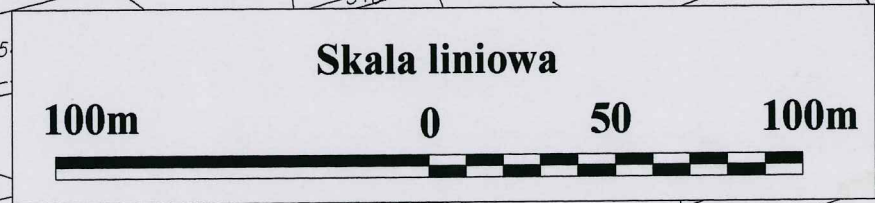
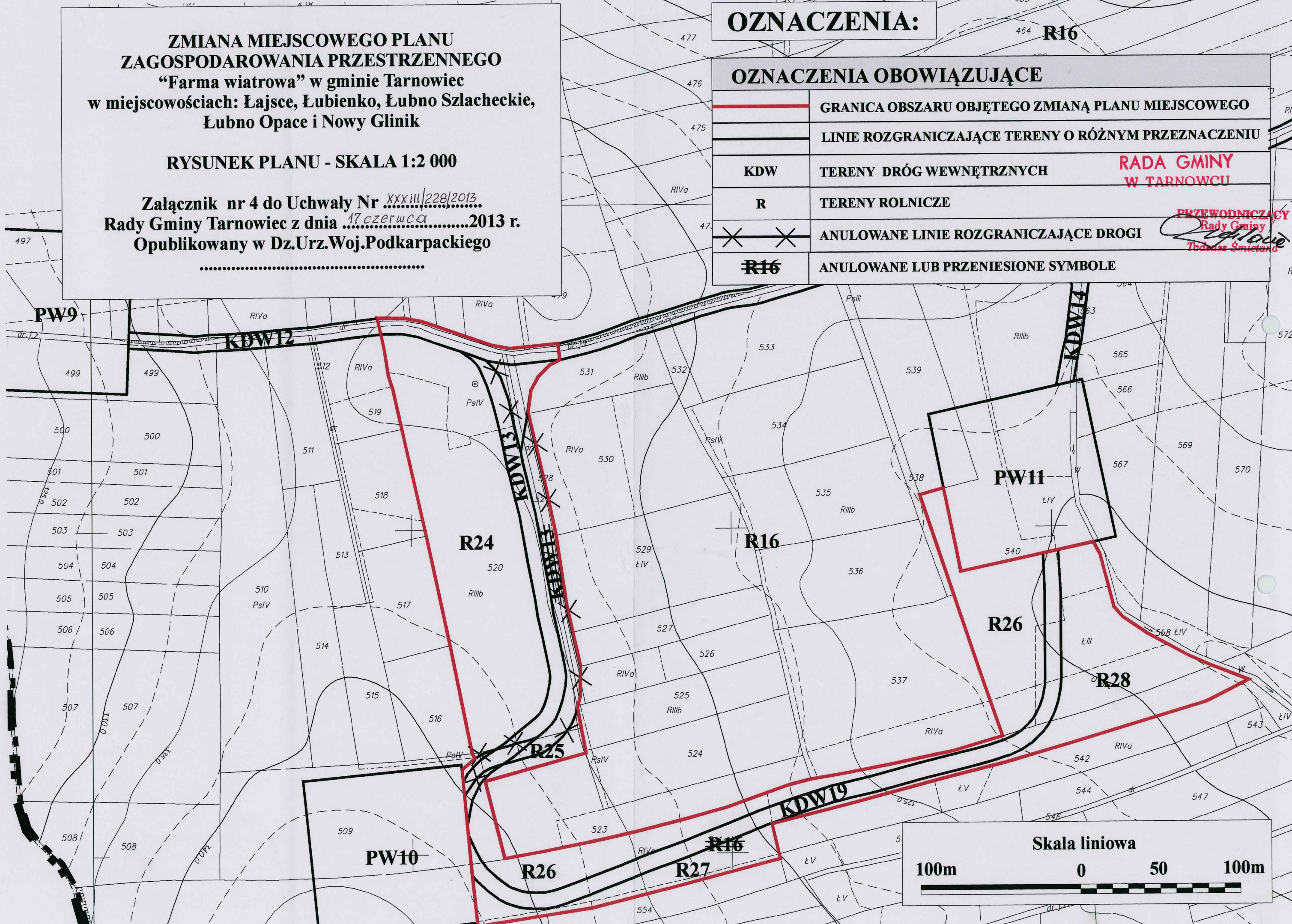
RYSUNEK PLANU - SKALA 1:2 000

Załącznik nr 4 do Uchwały Nr XXXIII/228/2013
Rady Gminy Tarnowiec z dnia 17 czerwca 2013 r.
Opublikowany w Dz.Urz.Woj.Podkarpackiego

OZNACZENIA:

OZNACZENIA OBOWIĄZUJĄCE

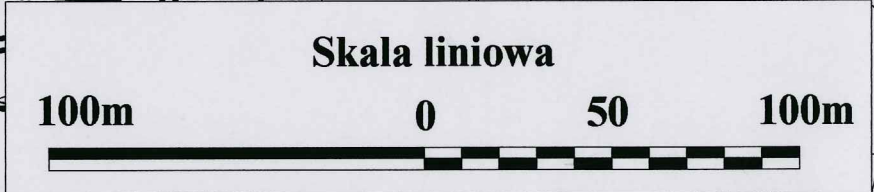
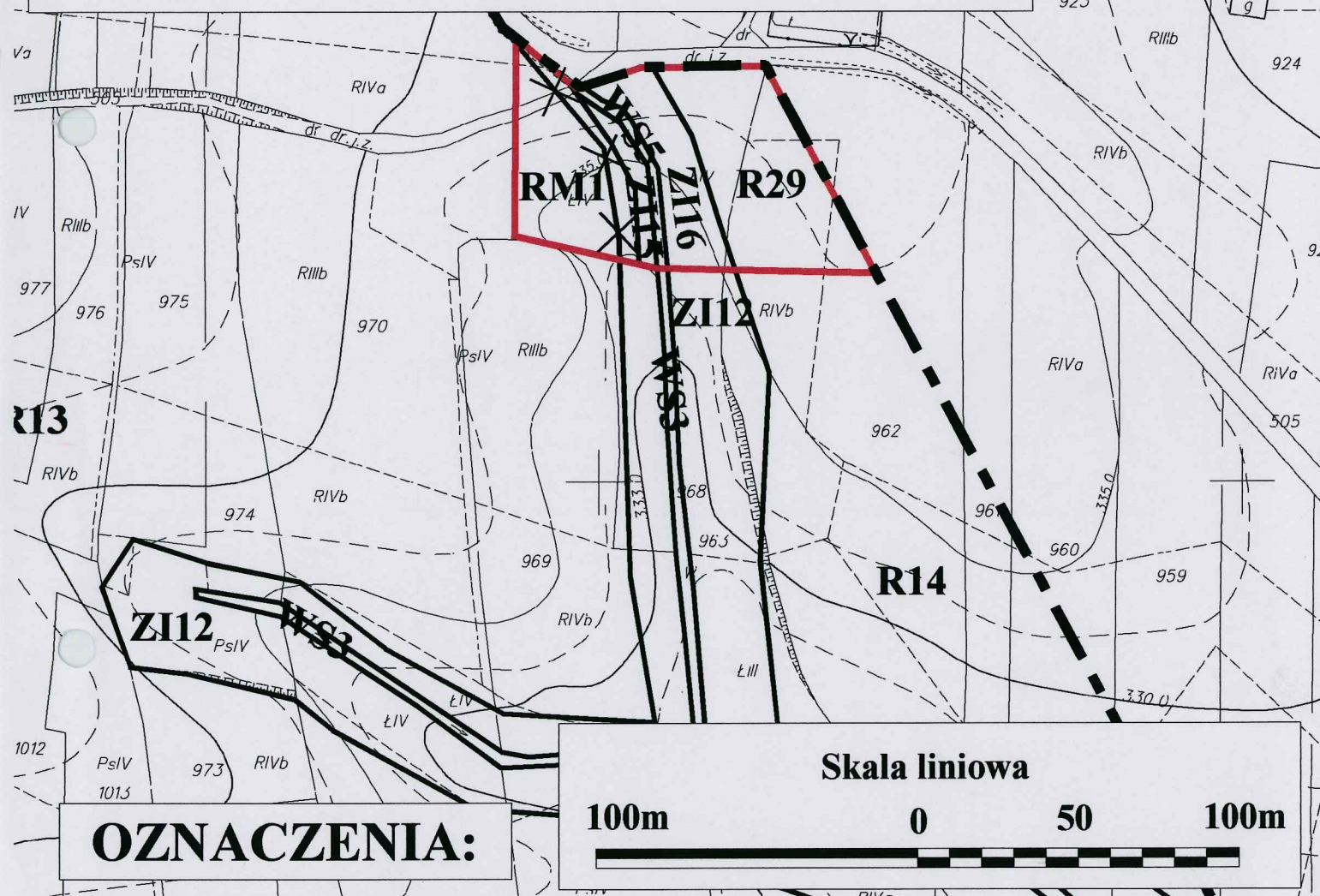
| | | |
|---|--|---|
|  | GRANICA OBSZARU OBJĘTEGO ZMIANĄ PLANU MIEJSCOWEGO | |
|  | LINE ROZGRANICZAJĄCE TERENY O RÓŻNYM PRZEZNACZENIU | |
| KDW | TERENY DRÓG WEWNĘTRZNYCH | RADA GMINY W TARNOWCU |
| R | TERENY ROLNICZE | |
|  | ANULOWANE LINE ROZGRANICZAJĄCE DROGI | PRZEWODNICZĄCY Rady Gminy Tadeusz Smietana |
| R16 | ANULOWANE LUB PRZENIESIONE SYMBOLE | |



**ZMIANA MIEJSCOWEGO PLANU
ZAGOSPODAROWANIA PRZESTRZENNEGO
"Farma wiatrowa" w gminie Tarnowiec
w miejscowościach: Łajsce, Łubienko, Łubno Szlacheckie,
Łubno Opacie i Nowy Glinik**

RYSUNEK PLANU - SKALA 1:2 000

Załącznik nr 5 do Uchwały Nr/228/2013
Rady Gminy Tarnowiec z dnia17 czerwca.....2013 r.
Opublikowany w Dz.Urz.Woj.Podkarpackiego



OZNACZENIA:

| OZNACZENIA OBOWIĄZUJĄCE | |
|--------------------------------|---|
| | GRANICA OBSZARU OBJĘTEGO ZMIANĄ PLANU MIEJSCOWEGO |
| | LINE ROZGRANICZAJĄCE TERENY O RÓŻNYM PRZEZNACZENIU |
| RM | TERENY ZABUDOWY ZAGRODOWEJ |
| | ANULOWANE LINE ROZGRANICZAJĄCE |

**RADA GMINY
W TARNOWCU**

**PRZEWODNICZĄCY
Rady Gminy**
Tadeusz Śmietana