

UCHWAŁA Nr XXVII/178/05
Rady Gminy w Tarnowcu
z dnia 30 maja 2005 roku

**w sprawie opinii do projektu planu aglomeracji „JEDLICZE” w części
dotyczącej terenu Gminy Tarnowiec**




Na podstawie art. 18 ust. 2 pkt 15 ustawy z dnia 8 marca 1990 r. o samorządzie gminnym (t.j. Dz. U. z 2001 r. Nr 142, poz. 1591 z późn. zm.) oraz § 4 ust. 2 rozporządzenia Ministra Środowiska z dnia 22 grudnia 2004 r. w sprawie sposobu wyznaczania obszaru i granic aglomeracji (Dz. U. Nr 283, poz. 2841) **Rada Gminy w Tarnowcu uchwała, co następuje:**

- § 1. Opiniuje się pozytywnie projekt planu aglomeracji „JEDLICZE”, w części dotyczącej terenu Gminy Tarnowiec, stanowiący załącznik do niniejszej uchwały.
- § 2. Wykonanie uchwały powierza się Wójtowi Gminy Tarnowiec.
- § 3. Uchwała wchodzi w życie z dniem podjęcia.

PRZEWODNICZĄCY
Rady Gminy

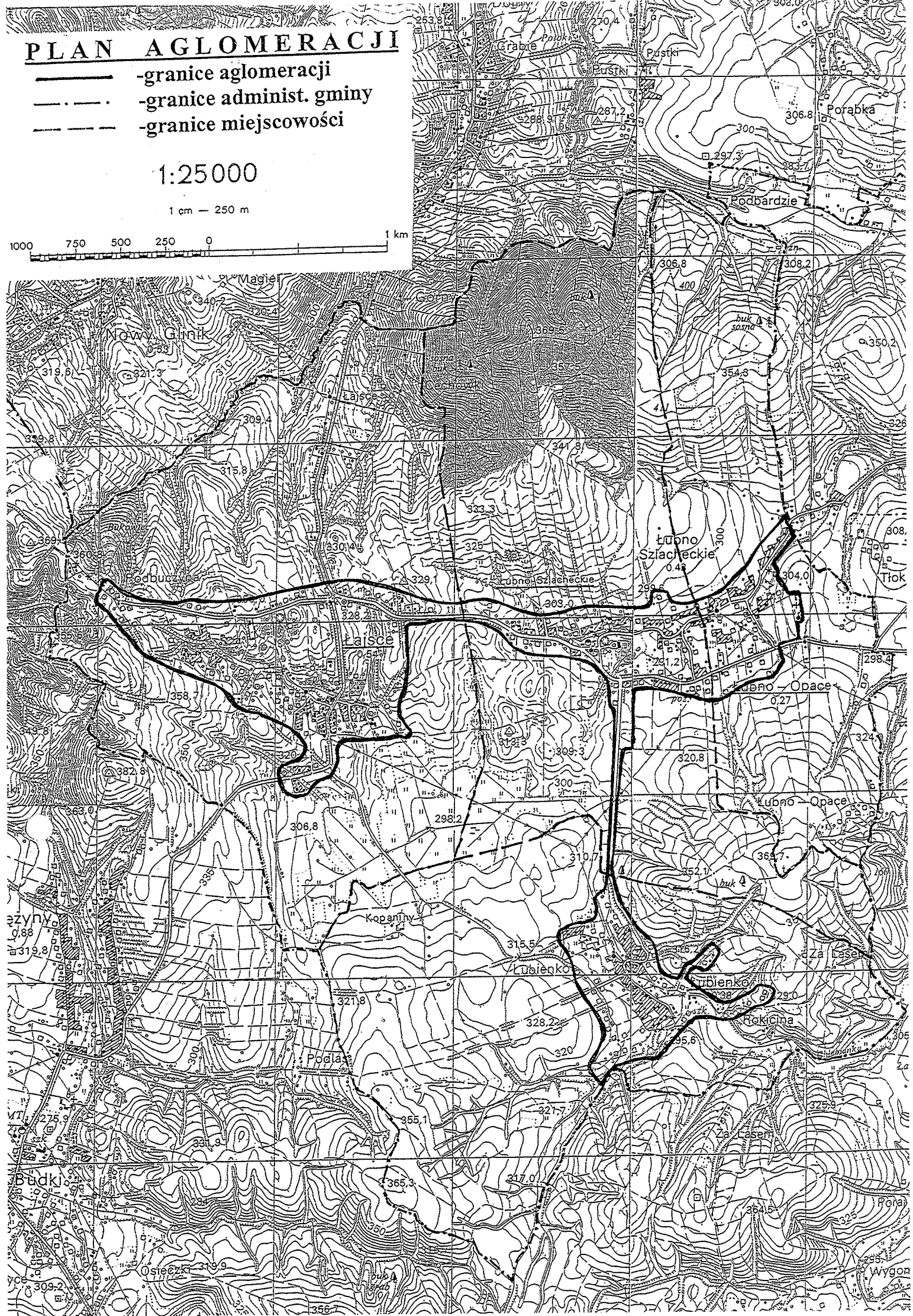
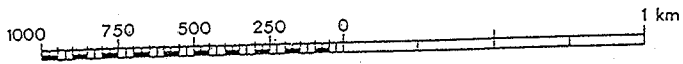
Tadeusz Smietana
Tadeusz Smietana

PLAN AGLOMERACJI

-  - granice aglomeracji
-  - granice administ. gminy
-  - granice miejscowości

1:25 000

1 cm — 250 m



Część opisowa

1. Nazwa aglomeracji - **Jedlicze**
2. Nazwa miejscowości: - **Łajsce, Łubno Szlacheckie, Łubno Opace, Łubienko.**
3. Długość sieci: łącznie - **15 km**
istniejącej - **brak**
planowanej: - **15 km**
4. Rodzaj sieci:
grawitacyjna – - **tak**
ciśnieniowa - - **tak**
5. Liczba mieszkańców: - **1695**
6. Liczba turystów: - **20**
7. Średniodobowa ilość ścieków - **336 m³ (projektowana)**
8. Skład ścieków: - **BZT₅ = 150 kgO₂/d**
ChZT_{Cr} = **250 kgO₂/d**
Zawiesina og. = **137,5 kg/d**
Azot og. = **27,5 kg/d**
Fosfor og. = **6,0 kg/d**
9. Ścieki przemysłowe - **brak**
10. Liczba RLM:
mieszkańców - **1695**
turystów - **20**
przemysł - **brak**
11. Wskaźnik długości - **114**
12. W/w zakres rzeczowy części aglomeracji nie jest zgłoszony do KPOŚK.